



**PRÉFET
DE LA
CÔTE-D'OR**

*Liberté
Égalité
Fraternité*

**Direction des sécurités
Bureau de la Sécurité Civile**

Arrêté préfectoral n°54 du 21 janvier 2021 relatif à l'information des acquéreurs et des locataires de biens immobiliers sur les risques naturels, miniers et technologiques majeurs.

Le Préfet de la Côte-d'Or

VU le Code de l'Environnement, notamment les articles L 125-5, L 125-6, R 125-11, R 125-23 à R 125-27, R 563-1 à R 563-8 et D 563-8-1 ;

VU le décret ministériel du 29 juillet 2020 nommant Monsieur Fabien SUDRY, préfet de la région Bourgogne-Franche-Comté, préfet de la Côte-d'Or ;

VU le décret ministériel du 12 août 2020 portant nomination de Monsieur Danyl AFSOUD, administrateur civil, en qualité de sous-préfet, directeur de cabinet du préfet de la région Bourgogne-Franche Comté, préfet de la Côte-d'Or ;

VU le décret interministériel n° 2010-1254 du 22 octobre 2010 relatif à la prévention du risque sismique ;

VU le décret interministériel n° 2010-1255 du 22 octobre 2010 portant délimitation des zones de sismicité du territoire français ;

VU l'arrêté interministériel du 27 juin 2018 portant délimitation des zones à potentiel radon du territoire français ;

VU l'arrêté préfectoral n°95 du 18 février 2019 portant mise à jour du Dossier départemental sur les risques majeurs (DDRM) de la Côte d'Or ;

VU l'arrêté préfectoral n°148 du 11 mars 2019 portant prescription de l'élaboration d'un Plan de Prévention des Risques Naturels d'Inondation (PPRNI) sur le territoire des communes : Aiserey, Aubigny-en-Plaine, Bessey-les-Citeaux, Brazey-en-Plaine, Echigey, Esbarres, Flagey-Echezeaux, Gilly-les-Citeaux, Izeure, Longecourlt-en-Plaine, Magny-les-Aubigny, Marliens, Saint-Nicolas-les-Citeaux, Saint-Usage, Saulon-la-Chapelle, Saulon-la-Rue, Tart, Villebichot et Vougeot ;

VU l'arrêté préfectoral n°572 du 26 juillet 2019 portant prescription de l'élaboration d'un Plan de Prévention des Risques Naturels (PPRN) d'effondrement de carrières souterraines sur le territoire de la commune de Val-Mont ;

VU l'arrêté préfectoral n°826 du 22 octobre 2019 portant prescription de la modification des Plans de Prévention des Risques Naturels Prévisibles d'Inondations (PPRNI) sur le territoires des communes de Montbard, Semur-en-Auxois et Venarey-les-Laumes ;

VU l'arrêté préfectoral n°977 du 29 novembre 2019, relatif à l'information des acquéreurs et des locataires de biens immobiliers sur les risques naturels, miniers et technologiques majeurs ;

VU l'arrêté préfectoral n°1049 du 15 octobre 2020 portant création des secteurs d'information sur les sols (SIS) sur le territoire du département de la Côte-d'Or ;

SUR proposition du sous-préfet, directeur de cabinet ;

A R R E T E

Article 1er : L'arrêté préfectoral n°977 du 29 novembre 2019, relatif à l'information des acquéreurs et des locataires de biens immobiliers sur les risques naturels, miniers et technologiques majeurs, est abrogé et remplacé par les dispositions suivantes.

Article 2 : Les éléments nécessaires à l'information des acquéreurs et des locataires de biens immobiliers sur les risques naturels, miniers et technologiques majeurs sont consignés dans un dossier communal d'informations, adressé par le préfet à chaque commune concernée.

Ce dossier, ainsi que les documents de référence correspondants, sont librement consultables en préfecture, sous-préfectures, mairies concernées et sur le site Internet de la préfecture.

Article 3 : L'obligation d'information prévue aux I et II de l'article L 125-5 et L 125-6 du code de l'Environnement s'applique dans chacune des communes listées en annexe du présent arrêté (annexe 1).

Cette liste sera mise à jour sur le site Internet de la préfecture à chaque nouvel arrêté de prescription ou d'approbation d'un Plan de prévention des risques naturels, miniers ou technologiques et lors de la création des secteurs d'information sur les sols (SIS).

Article 4 : L'obligation d'information prévue au IV de l'article L 125-5 et L125-6 du code de l'Environnement s'applique pour l'ensemble des arrêtés portant reconnaissance de l'état de catastrophe naturelle ou technologique sur le territoire de la commune dans lequel se situe le bien.

Cette liste est mise à jour sur le site Internet <https://www.georisques.gouv.fr> à chaque nouvel arrêté interministériel de reconnaissance de l'état de catastrophe.

Article 5 : La double obligation d'information sur les risques et sur les sinistres est applicable dans chaque commune à compter du premier jour du quatrième mois suivant la publication au recueil des actes administratifs de l'État dans le département des arrêtés prévus au III de l'article L125-5 du code de l'environnement.

Article 6 : Le présent arrêté est adressé à chaque maire concerné et à la chambre départementale des notaires.

Cet arrêté sera affiché pendant un mois dans les mairies des communes concernées. Il sera publié au recueil des actes administratifs de l'État dans le département, et mentionné dans le journal « Le Bien Public ». Il en sera de même à chaque mise à jour ou complément.

Article 7 : Le présent arrêté peut faire l'objet, dans un délai de 2 mois à compter de sa notification, d'un recours auprès du tribunal administratif de Dijon – 22 rue d'Assas 21000 DIJON ou sur www.telerecours.fr.

Article 8 : Le sous-préfet, directeur de cabinet, la sous-préfète de Beaune, la sous-préfète de Montbard, Mesdames et Messieurs les maires des communes concernées sont chargés, chacun en ce qui le concerne, de l'application du présent arrêté.

Fait à Dijon, le 21 janvier 2021

LE PRÉFET,
Pour le préfet et par délégation,
Le sous-préfet, directeur de cabinet,

SIGNE

Danyl AFSOUD



**PRÉFET
DE LA
CÔTE-D'OR**

*Liberté
Égalité
Fraternité*

**Direction des sécurités
Bureau de la Sécurité Civile**

Annexe 1 à l'arrêté préfectoral N°54 du 21 janvier 2021 relatif à l'information des acquéreurs et des locataires de biens immobiliers sur les risques naturels, miniers et technologiques majeurs.

**Liste des communes où s'applique l'obligation de joindre un état des risques
naturels, miniers et technologiques à tout contrat de vente ou de location
(307 communes)**

N° INSEE	COMMUNES	Plan de Prévention des Risques naturels (PPRn)	Plan de Prévention des Risques miniers (PPRm)	Plan de Prévention des Risques technologiques (PPRt)	Zonage sismique Zone 2 : Faible Zone 1 : très faible	Zonage radon Zone 3 : significatif Zone 2 : faible mais facteurs géologiques particuliers Zone 1 : faible	Secteurs d'information sur les sols (SIS)
21001	AGENCOURT	Néant	Néant	Néant	Zone 2	Zone 1	Néant
21005	AISEREY	Prescrit le 11 mars 2019 Inondations de la Vouge	Néant	Néant	Zone 2	Zone 1	Néant
21007	AISY-SOUS-THIL	Néant	Néant	Néant	Zone 1	Zone 3	Néant
21009	ALLEREY	Néant	Néant	Néant	Zone 1	Zone 3	Néant
21010	ALOXE-CORTON	Néant	Néant	Néant	Zone 2	Zone 1	Néant
21015	ANTIGNY-LA- VILLE	Néant	Néant	Néant	Zone 2	Zone 1	Néant
21017	ARCENANT	Néant	Néant	Néant	Zone 2	Zone 1	Néant
21021	ARC-SUR-TILLE	Approuvé le 3 août 2015 Inondations de la Tille et du Gourmerault	Néant	Néant	Zone 2	Zone 1	Néant
21022	ARGILLY	Néant	Néant	Néant	Zone 2	Zone 1	Néant
21023	ARNAY-LE-DUC	Néant	Néant	Néant	Zone 1	Zone 3	Néant
21028	ATHÉE	Approuvé le 28 décembre 2006 Inondations de la Saône	Néant	Néant	Zone 2	Zone 1	Néant
21030	AUBAINE	Néant	Néant	Néant	Zone 2	Zone 1	Néant
21031	AUBIGNY-EN- PLAINE	Prescrit le 11 mars 2019 Inondations de la Vouge	Néant	Néant	Zone 2	Zone 1	Néant
21032	AUBIGNY-LA- RONCE	Néant	Néant	Néant	Zone 2	Zone 3	Néant
21035	AUVILLARS- SUR-SAÔNE	Approuvé le 31 décembre 2008 Inondations de la Saône	Néant	Néant	Zone 2	Zone 1	Néant
21037	AUXEY- DURESSES	Prescrit le 6 janvier 2006 Ruissellements en zone de vignoble et débordements ruis. St Romain et Melin	Néant	Néant	Zone 2	Zone 1	Néant
21038	AUXONNE	Approuvé le 28 décembre 2006 Inondations de la Saône	Néant	Néant	Zone 2	Zone 1	Néant
21042	BAGNOT	Néant	Néant	Néant	Zone 2	Zone 1	Néant

N° INSEE	COMMUNES	Plan de Prévention des Risques naturels (PPRn)	Plan de Prévention des Risques miniers (PPRm)	Plan de Prévention des Risques technologiques (PPRt)	Zonage sismique Zone 2 : Faible Zone 1 : très faible	Zonage radon Zone 3 : significatif Zone 2 : faible mais facteurs géologiques particuliers Zone 1 : faible	Secteurs d'information sur les sols (SIS)
21046	BARD-LE- RÉGULIER	Néant	Néant	Néant	Zone 1	Zone 3	Néant
21048	BARGES	Néant	Néant	Néant	Zone 2	Zone 1	Néant
21050	BAUBIGNY	Approuvé le 15 juillet 2013 Mouvements de terrain (glissements de terrain et chutes de blocs) et inondations par ruissellement	Néant	Néant	Zone 2	Zone 1	Néant
21053	BEAUMONT- SUR-VINGEANNE	Néant	Néant	Néant	Zone 2	Zone 1	Néant
21054	BEAUNE	Néant	Néant	Néant	Zone 2	Zone 1	Fixé par l'AP n°46 du 18 janvier 2021
21057	BEIRE-LE-FORT	Néant	Néant	Néant	Zone 2	Zone 1	Néant
21060	BELLENEUVE	Néant	Néant	Néant	Zone 2	Zone 1	Néant
21065	BESSEY-EN- CHAUME	Néant	Néant	Néant	Zone 2	Zone 1	Néant
21066	BESSEY-LA- COUR	Néant	Néant	Néant	Zone 2	Zone 1	Néant
21067	BESSEY-LES- CITEAUX	Prescrit le 11 mars 2019 Inondations de la Vouge	Néant	Néant	Zone 2	Zone 1	Néant
21072	BEZOUOTTE	Néant	Néant	Néant	Zone 2	Zone 1	Néant
21074	BILLEY	Néant	Néant	Néant	Zone 2	Zone 1	Néant
21076	BINGES	Néant	Néant	Néant	Zone 2	Zone 1	Néant
21079	BLAGNY-SUR- VINGEANNE	Néant	Néant	Néant	Zone 2	Zone 1	Néant
21083	BLANOT	Néant	Néant	Néant	Zone 1	Zone 3	Néant
21086	BLIGNY-LÈS- BEAUNE	Néant	Néant	Néant	Zone 2	Zone 1	Néant
21087	BLIGNY-SUR- OUCHE	Approuvé le 27 juin 2014 Inondations de l'Ouche et du Champan	Néant	Néant	Zone 2	Zone 1	Néant
21088	BONCOURT-LE- BOIS	Néant	Néant	Néant	Zone 2	Zone 1	Néant
21089	BONNENCONTRE	Approuvé le 3 avril 2008 Inondations de la Saône	Néant	Néant	Zone 2	Zone 1	Néant
21092	BOUILLAND	Néant	Néant	Néant	Zone 2	Zone 1	Néant
21095	BOUSSELANGE	Néant	Néant	Néant	Zone 2	Zone 1	Néant

N° INSEE	COMMUNES	Plan de Prévention des Risques naturels (PPRn)	Plan de Prévention des Risques miniers (PPRm)	Plan de Prévention des Risques technologiques (PPRt)	Zonage sismique Zone 2 : Faible Zone 1 : très faible	Zonage radon Zone 3 : significatif Zone 2 : faible mais facteurs géologiques particuliers Zone 1 : faible	Secteurs d'information sur les sols (SIS)
21099	BOUZE-LÈS- BEAUNE	Néant	Néant	Néant	Zone 2	Zone 1	Néant
21102	BRAZEY-EN- MORVAN	Néant	Néant	Néant	Zone 1	Zone3	Néant
21103	BRAZEY-EN- PLAINE	Prescrit le 11 mars 2019 Inondations de la Vouge Approuvé le 31 décembre 2008 Inondations de la Saône	Néant	Néant	Zone 2	Zone 1	Néant
21105	BRESSEY-SUR- TILLE	Approuvé le 3 août 2015 Inondations de la Tille et du Gourmerault	Néant	Néant	Zone 2	Zone 1	Néant
21106	BRETENIERE	Néant	Néant	Néant	Zone 2	Zone 1	Néant
21112	BROIN	Approuvé le 31 décembre 2008 Inondations de la Saône	Néant	Néant	Zone 2	Zone 1	Néant
21113	BROINDON	Néant	Néant	Néant	Zone 2	Zone 1	Néant
21124	CENSEREY	Néant	Néant	Néant	Zone 1	Zone 3	Néant
21126	CESSEY-SUR- TILLE	Néant	Néant	Néant	Zone 2	Zone 1	Néant
21130	CHAMBEIRE	Néant	Néant	Néant	Zone 2	Zone 1	Néant
21131	CHAMBLANC	Approuvé le 31 décembre 2008 Inondations de la Saône	Néant	Néant	Zone 2	Zone 1	Néant
21133	CHAMBOLLE- MUSIGNY	Néant	Néant	Néant	Zone 2	Zone 1	Néant
21135	CHAMPAGNE- SUR-VINGEANNE	Néant	Néant	Néant	Zone 2	Zone 1	Néant
21138	CHAMPDÔTRE	Approuvé le 24 juin 2014 Inondations de la Tille	Néant	Néant	Zone 2	Zone 1	Néant
21139	CHAMPEAU-EN- MORVAN	Néant	Néant	Néant	Zone1	Zone 3	Néant

N° INSEE	COMMUNES	Plan de Prévention des Risques naturels (PPRn)	Plan de Prévention des Risques miniers (PPRm)	Plan de Prévention des Risques technologiques (PPRt)	Zonage sismique Zone 2 : Faible Zone 1 : très faible	Zonage radon Zone 3 : significatif Zone 2 : faible mais facteurs géologiques particuliers Zone 1 : faible	Secteurs d'information sur les sols (SIS)
21140	CHAMPIGNOLLES	Néant	Néant	Néant	Zone 2	Zone 3	Néant
21146	CHARMES	Néant	Néant	Néant	Zone 2	Zone 1	Néant
21148	CHARREY-SUR-SAÔNE	Approuvé le 3 avril 2008 Inondations de la Saône	Néant	Néant	Zone 2	Zone 1	Néant
21150	CHASSAGNE-MONTRACHET	Néant	Néant	Néant	Zone 2	Zone 1	Néant
21154	CHATILLON-SUR-SEINE	Approuvé le 8 juillet 2002 Inondations de la Seine	Néant	Néant	Zone 1	Zone 1	Fixé par l'AP n°46 du 18 janvier 2021
21162	CHAUX	Néant	Néant	Néant	Zone 2	Zone 1	Néant
21166	CHENÔVE	Approuvé le 31 décembre 2009 Ruissellements en zone de vignoble et écoulements	Néant	Néant	Zone 1	Zone 1	Néant
21167	CHEUGE	Néant	Néant	Néant	Zone 2	Zone 1	Néant
21169	CHEVANNES	Néant	Néant	Néant	Zone 2	Zone 1	Néant
21170	CHEVIGNY-EN-VALIERE	Néant	Néant	Néant	Zone 2	Zone 1	Néant
21171	CHEVIGNY-SAINT-SAUVEUR	Approuvé le 03 août 2015 Inondations de la Norges et de ses affluents	Néant	Néant	Zone 1	Zone 1	Néant
21172	CHIVRES	Approuvé le 31 décembre 2008 Inondations de la Saône	Néant	Néant	Zone 2	Zone 1	Néant
21173	CHOREY-LÈS-BEAUNE	Néant	Néant	Néant	Zone 2	Zone 1	Néant
21175	CIREY-LÈS-PONTAILLER	Néant	Néant	Néant	Zone 2	Zone 1	Néant
21180	CLÉRY	Approuvé le 30 décembre 2008 Inondations de la Saône	Néant	Néant	Zone 2	Zone 1	Néant
21181	CLOMOT	Néant	Néant	Néant	Zone 1	Zone 3	Néant
21182	COLLONGES-LÈS-BEVY	Néant	Néant	Néant	Zone 2	Zone 1	Néant

N° INSEE	COMMUNES	Plan de Prévention des Risques naturels (PPRn)	Plan de Prévention des Risques miniers (PPRm)	Plan de Prévention des Risques technologiques (PPRt)	Zonage sismique Zone 2 : Faible Zone 1 : très faible	Zonage radon Zone 3 : significatif Zone 2 : faible mais facteurs géologiques particuliers Zone 1 : faible	Secteurs d'information sur les sols (SIS)
21183	COLLONGES-ET- PREMIERES	Néant	Néant	Néant	Zone 2	Zone 1	Néant
21185	COMBERTAULT	Néant	Néant	Néant	Zone 2	Zone 1	Néant
21186	COMBLANCHIEN	Néant	Néant	Néant	Zone 2	Zone 1	Néant
21189	CORBERON	Néant	Néant	Néant	Zone 2	Zone 1	Néant
21190	CORCELLES-LES- ARTS	Néant	Néant	Néant	Zone 2	Zone 1	Néant
21191	CORCELLES-LÈS- CITEAUX	Néant	Néant	Néant	Zone 2	Zone 1	Néant
21193	CORGENGOUX	Néant	Néant	Néant	Zone 2	Zone 1	Néant
21194	CORGOLOIN	Néant	Néant	Néant	Zone 2	Zone 1	Néant
21195	CORMOT- VAUCHIGNON	Néant	Néant	Néant	Zone 2	Zone 1	Néant
21196	CORPEAU	Néant	Néant	Néant	Zone 2	Zone 1	Néant
21203	COURCELLES- FRÉMOY	Néant	Néant	Néant	Zone 1	Zone 3	Néant
21205	COURCELLES- LÈS-SEMUR	Néant	Néant	Néant	Zone 1	Zone 3	Néant
21209	COUTERNON	Approuvé le 03 août 2015 Inondations de la Norges et de ses affluents	Néant	Néant	Zone 1	Zone 1	Néant
21215	CUISEREY	Néant	Néant	Néant	Zone 2	Zone 1	Néant
21219	CURTIL-VERGY	Néant	Néant	Néant	Zone 2	Zone 1	Néant
21221	CUSSY-LA- COLONNE	Néant	Néant	Néant	Zone 2	Zone 1	Néant
21229	DIANCEY	Néant	Néant	Néant	Zone 1	Zone 3	Néant
21231	DIJON	Approuvé le 7 décembre 2015 Inondations - Mouvements de terrain – Aléa retrait gonflement des argiles	Néant	Approuvé le 28 novembre 2016 Raffinerie du Midi	Zone 1	Zone 1	Fixé par l'AP n°46 du 18 janvier 2021
21232	DOMPIERRE-EN- MORVAN	Néant	Néant	Néant	Zone 1	Zone 3	Néant
21233	DRAMBON	Néant	Néant	Approuvé le 29 juin 2012 Société Titanobel SAS	Zone 2	Zone 1	Néant
21236	EBATY	Néant	Néant	Néant	Zone 2	Zone 1	Néant

N° INSEE	COMMUNES	Plan de Prévention des Risques naturels (PPRn)	Plan de Prévention des Risques miniers (PPRm)	Plan de Prévention des Risques technologiques (PPRt)	Zonage sismique Zone 2 : Faible Zone 1 : très faible	Zonage radon Zone 3 : significatif Zone 2 : faible mais facteurs géologiques particuliers Zone 1 : faible	Secteurs d'information sur les sols (SIS)
21239	ÉCHENON	Approuvé le 3 avril 2008 Inondations de la Saône	Néant	Néant	Zone 2	Zone 1	Néant
21241	ECHEVRONNE	Néant	Néant	Néant	Zone 2	Zone 1	Néant
21242	ECHIGEY	Prescrit le 11 mars 2019 Inondations de la Vouge	Néant	Néant	Zone 2	Zone 1	Néant
21243	ECUTIGNY	Néant	Néant	Néant	Zone 2	Zone 1	Néant
21246	EPERNAY-SOUS- GEVREY	Néant	Néant	Néant	Zone 2	Zone 1	Néant
21249	ESBARRES	Prescrit le 11 mars 2019 Inondations de la Vouge Approuvé le 3 avril 2008 Inondations de la Saône	Néant	Néant	Zone 2	Zone 1	Néant
21256	ETEVAUX	Néant	Néant	Néant	Zone 2	Zone 1	Néant
21261	FAUVERNEY	Approuvé le 24 juin 2014 Inondations de l'Ouche	Néant	Néant	Zone 2	Zone 1	Néant
21263	FENAY	Néant	Néant	Néant	Zone 2	Zone 1	Néant
21267	FLAGEY- ECHEZEAUX	Prescrit le 11 mars 2019 Inondations de la Vouge	Néant	Néant	Zone 2	Zone 1	Néant
21268	FLAGEY-LÈS- AUXONNE	Approuvé le 28 décembre 2006 Inondations de la Saône	Néant	Néant	Zone 2	Zone 1	Néant
21269	FLAMMERANS	Approuvé le 28 décembre 2006 Inondations de la Saône	Néant	Néant	Zone 2	Zone 1	Néant
21273	FLEUREY-SUR- OUCHE	Approuvé le 27 juin 2014 Inondations de l'Ouche	Néant	Néant	Zone 1	Zone 1	Néant
21274	FOISSY	Néant	Néant	Néant	Zone 1	Zone 3	Néant
21285	FRANXAULT	Néant	Néant	Néant	Zone 2	Zone 1	Néant
21289	FUSSEY	Néant	Néant	Néant	Zone 2	Zone 1	Néant

N° INSEE	COMMUNES	Plan de Prévention des Risques naturels (PPRn)	Plan de Prévention des Risques miniers (PPRm)	Plan de Prévention des Risques technologiques (PPRt)	Zonage sismique Zone 2 : Faible Zone 1 : très faible	Zonage radon Zone 3 : significatif Zone 2 : faible mais facteurs géologiques particuliers Zone 1 : faible	Secteurs d'information sur les sols (SIS)
21291	GENAY	Néant	Néant	Néant	Zone 1	Zone 3	Néant
21292	GENLIS	Approuvé le 24 juin 2014 Inondations de l'Ouche, de la Tille et de la Norges	Néant	Néant	Zone 2	Zone 1	Néant
21294	GERLAND	Néant	Néant	Néant	Zone 2	Zone 1	Néant
21297	GILLY-LÈS- CITEAUX	Prescrit le 11 mars 2019 Inondations de la Vouge	Néant	Néant	Zone 2	Zone 1	Néant
21300	GISSEY-SUR- OUCHE	Approuvé le 27 juin 2014 Inondations de l'Ouche	Néant	Néant	Zone 1	Zone 1	Néant
21301	GLANON	Approuvé le 3 avril 2008 Inondations de la Saône Crues torrentielles, ruissellements, ravinements, mouvements de terrain.	Néant	Néant	Zone 2	Zone 1	Néant
21306	GRENANT-LÈS- SOMBERNON	Néant	Néant	Néant	Zone 1	Zone 3	Néant
21311	GROSBOIS-LÈS- TICHEY	Néant	Néant	Néant	Zone 2	Zone 1	Néant
21316	HEUILLEY-SUR- SAÔNE	Approuvé le 30 décembre 2008 Inondations de la Saône et de l'Ognon	Néant	Néant	Zone 2	Zone 1	Néant
21317	IS-SUR-TILLE	Approuvé le 03 août 2015 Inondations de la Tille et de l'Ignon	Néant	Néant	Zone 1	Zone 1	Néant
21319	IZEURE	Prescrit le 11 mars 2019 Inondations de la Vouge	Néant	Néant	Zone 2	Zone 1	Néant
21320	IZIER	Approuvé le 03 août 2015 Inondations de la Tille	Néant	Néant	Zone 2	Zone 1	Néant
21322	JALLANGES	Approuvé le 31 décembre 2008 Inondations de la Saône	Néant	Néant	Zone 2	Zone 1	Néant

N° INSEE	COMMUNES	Plan de Prévention des Risques naturels (PPRn)	Plan de Prévention des Risques miniers (PPRm)	Plan de Prévention des Risques technologiques (PPRt)	Zonage sismique Zone 2 : Faible Zone 1 : très faible	Zonage radon Zone 3 : significatif Zone 2 : faible mais facteurs géologiques particuliers Zone 1 : faible	Secteurs d'information sur les sols (SIS)
21323	JANCIGNY	Néant	Néant	Néant	Zone 2	Zone 1	Néant
21325	JOUEY	Néant	Néant	Néant	Zone 1	Zone 3	Néant
21328	JUILLENAY	Néant	Néant	Néant	Zone 1	Zone 3	Néant
21330	LABERGEMENT-FOIGNEY	Néant	Néant	Néant	Zone 2	Zone 1	Néant
21331	LABERGEMENT-LÈS-AUXONNE	Approuvé le 28 décembre 2006 Inondations de la Saône	Néant	Néant	Zone 2	Zone 1	Néant
21332	LABERGEMENT-LÈS-SEURRE	Approuvé le 31 décembre 2008 Inondations de la Saône	Néant	Néant	Zone 2	Zone 1	Néant
21333	LABRUYÈRE	Approuvé le 31 décembre 2008 Inondations de la Saône	Néant	Néant	Zone 2	Zone 1	Néant
21334	LACANCHE	Néant	Néant	Néant	Zone 2	Zone 3	Néant
21335	LACOUR-D'ARCENAY	Néant	Néant	Néant	Zone 1	Zone 3	Néant
21337	LAMARCHE-SUR-SAÔNE	Approuvé le 30 décembre 2008 Inondations de la Saône	Néant	Approuvé le 29 juin 2012 Société Titanobel SAS	Zone 2	Zone 1	Néant
21340	LANTHES	Néant	Néant	Néant	Zone 2	Zone 1	Néant
21342	LAPERRIÈRE-SUR-SAÔNE	Approuvé le 28 décembre 2006 Inondations de la Saône	Néant	Néant	Zone 2	Zone 1	Néant
21527	LA ROCHEPOT	Néant	Néant	Néant	Zone 2	Zone 1	Néant
21344	LECHÂTELET	Approuvé le 31 décembre 2008 Inondations de la Saône	Néant	Néant	Zone 2	Zone 1	Néant
21347	LEVERNOIS	Néant	Néant	Néant	Zone 2	Zone 1	Néant
21348	LICEY-SUR-VINGEANNE	Néant	Néant	Néant	Zone 2	Zone 1	Néant
21349	LIERNAIS	Néant	Néant	Néant	Zone 1	Zone 3	Néant
21351	LONGCHAMP	Néant	Néant	Néant	Zone 2	Zone 1	Néant

N° INSEE	COMMUNES	Plan de Prévention des Risques naturels (PPRn)	Plan de Prévention des Risques miniers (PPRm)	Plan de Prévention des Risques technologiques (PPRt)	Zonage sismique Zone 2 : Faible Zone 1 : très faible	Zonage radon Zone 3 : significatif Zone 2 : faible mais facteurs géologiques particuliers Zone 1 : faible	Secteurs d'information sur les sols (SIS)
21352	LONGEAULT- PLUVAULT	Approuvé le 24 juin 2014 Inondations de la Norges, de la Tille et du Crône	Néant	Néant	Zone 2	Zone 1	Néant
21353	LONGECOURT- EN-PLAINE	Prescrit le 11 mars 2019 Inondations de la Vouge	Néant	Néant	Zone 2	Zone 1	Néant
21355	LONGVIC	Approuvé le 24 juin 2014 Inondations de l'Ouche et du Suzon	Néant	- Approuvé le 20 décembre 2010 Société Dijon Céréales - Approuvé le 6 février 2014 Entrepôt pétrolier de Dijon - Approuvé le 28 novembre 2016 Raffinerie du Midi	Zone 1	Zone 1	Fixé par l'AP n°46 du 18 janvier 2021
21356	LOSNE	Approuvé le 3 avril 2008 Inondations de la Saône	Néant	Néant	Zone 2	Zone 1	Néant
21360	LUSIGNY-SUR- OUCHE	Approuvé le 27 juin 2014 Inondations de l'Ouche et du Rieux	Néant	Néant	Zone 2	Zone 1	Néant
21363	MAGNIEN	Néant	Néant	Néant	Zone 1	Zone 3	Néant
21366	MAGNY-LÈS- AUBIGNY	Prescrit le 11 mars 2019 Inondations de la Vouge	Néant	Néant	Zone 2	Zone 1	Néant
21368	MAGNY-LÈS- VILLERS	Néant	Néant	Néant	Zone 2	Zone 1	Néant
21367	MAGNY- MONTARLOT	Néant	Néant	Néant	Zone 2	Zone 1	Néant
21370	MAGNY-SUR- TILLE	Néant	Néant	Néant	Zone 2	Zone 1	Néant
21371	LES MAILLYS	Approuvé le 28 décembre 2006 Inondations de la Saône	Néant	Néant	Zone 2	Zone 1	Néant

N° INSEE	COMMUNES	Plan de Prévention des Risques naturels (PPRn)	Plan de Prévention des Risques miniers (PPRm)	Plan de Prévention des Risques technologiques (PPRt)	Zonage sismique Zone 2 : Faible Zone 1 : très faible	Zonage radon Zone 3 : significatif Zone 2 : faible mais facteurs géologiques particuliers Zone 1 : faible	Secteurs d'information sur les sols (SIS)
21374	MALIGNY	Néant	Néant	Néant	Zone 2	Zone 3	Néant
21375	MANLAY	Néant	Néant	Néant	Zone 1	Zone 3	Néant
21376	MARANDEUIL	Néant	Néant	Néant	Zone 2	Zone 1	Néant
21379	MARCHESEUIL	Néant	Néant	Néant	Zone 1	Zone 3	Néant
21384	MAREY-LÈS- FUSSEY	Néant	Néant	Néant	Zone 2	Zone 1	Néant
21387	MARIGNY-LÈS- REULLEE	Néant	Néant	Néant	Zone 2	Zone 1	Néant
21388	MARLIENS	Prescrit le 11 mars 2019 Inondations de la Vouge	Néant	Néant	Zone 2	Zone 1	Néant
21390	MARSANNAY- LA-CÔTE	Approuvé le 19 juillet 2010 Ruissellements en zone de vignoble et écoulements	Néant	Néant	Zone 1	Zone 1	Néant
21397	MAVILLY- MANDELOT	Néant	Néant	Néant	Zone 2	Zone 1	Néant
21398	MAXILLY-SUR- SAÔNE	Approuvé le 30 décembre 2008 Inondations de la Saône	Néant	Approuvé le 29 juin 2012 Société Titanobel SAS	Zone 2	Zone 1	Néant
21401	MELOISEY	Néant	Néant	Néant	Zone 2	Zone 1	Néant
21403	MÉNESSAIRE	Néant	Néant	Néant	Zone 1	Zone 3	Néant
21405	MERCUEIL	Néant	Néant	Néant	Zone 2	Zone 1	Fixé par l'AP n°46 du 18 janvier 2021
21407	MESSANGES	Néant	Néant	Néant	Zone 2	Zone 1	Néant
21409	MEUILLEY	Néant	Néant	Néant	Zone 2	Zone 1	Néant
21411	MEURSANGES	Néant	Néant	Néant	Zone 2	Zone 1	Néant
21412	MEURSAULT	Approuvé le 30 décembre 2011 Ruissellements en zone de vignoble et débordements ruis. Riot, Clous et Limozin	Néant	Néant	Zone 2	Zone 1	Néant
21413	MILLERY	Néant	Néant	Néant	Zone 1	Zone 3	Néant
21414	MIMEURE	Néant	Néant	Néant	Zone 1	Zone 3	Néant
21416	MIREBEAU-SUR- BEZE	Néant	Néant	Néant	Zone 2	Zone 1	Néant
21420	MOLINOT	Néant	Néant	Néant	Zone 2	Zone 3	Néant

N° INSEE	COMMUNES	Plan de Prévention des Risques naturels (PPRn)	Plan de Prévention des Risques miniers (PPRm)	Plan de Prévention des Risques technologiques (PPRt)	Zonage sismique Zone 2 : Faible Zone 1 : très faible	Zonage radon Zone 3 : significatif Zone 2 : faible mais facteurs géologiques particuliers Zone 1 : faible	Secteurs d'information sur les sols (SIS)
21422	MOLPHEY	Néant	Néant	Néant	Zone 1	Zone 3	Néant
21423	MONTAGNY- LES-BEAUNE	Néant	Néant	Néant	Zone 2	Zone 1	Néant
21424	MONTAGNY- LES-SEURRE	Néant	Néant	Néant	Zone 2	Zone 1	Néant
21425	MONTBARD	Approuvé le 31 décembre 2009 et modifié par l'AP N°826 du 22 octobre 2019 Inondations de la Brenne	Néant	Néant	Zone 1	Zone 1	Fixé par l'AP n°46 du 18 janvier 2021
21426	MONTBERTHAU LT	Néant	Néant	Néant	Zone 1	Zone 3	Néant
21427	MONTCEAU ET ECHARNANT	Néant	Néant	Néant	Zone 2	Zone 1	Néant
21428	MONTHELIE	Néant	Néant	Néant	Zone 2	Zone 1	Néant
21430	MONTIGNY- SAINT- BARTHÉLEMY	Néant	Néant	Néant	Zone 1	Zone 3	Néant
21433	MONTIGNY- MORNAY- VILLENEUVE- SUR- VINGEANNE	Néant	Néant	Néant	Zone 2	Zone 1	Néant
21434	MONTLAY-EN- AUXOIS	Néant	Néant	Néant	Zone 1	Zone 3	Néant
21436	MONTMAIN	Néant	Néant	Néant	Zone 2	Zone 1	Néant
21437	MONTMANCON	Néant	Néant	Néant	Zone 2	Zone 1	Néant
21440	MONTOT	Néant	Néant	Néant	Zone 2	Zone 1	Néant
21442	MOREY-SAINT DENIS	Néant	Néant	Néant	Zone 2	Zone 1	Néant
21445	LA MOTTE- TERNANT	Néant	Néant	Néant	Zone 1	Zone 3	Néant
21450	NANTOUX	Néant	Néant	Néant	Zone 2	Zone 1	Néant
21452	NEUILLY- CRIMOLOIS	Approuvé le 24 juin 2014 Inondations de l'Ouche	Néant	Néant	Zone 2	Zone 1	Fixé par l'AP n°46 du 18 janvier 2021
21458	NOIRON-SOUS- GEVREY	Néant	Néant	Néant	Zone 2	Zone 1	Néant
21461	NOLAY	Néant	Néant	Néant	Zone 2	Zone 1	Néant
21464	NUITS-SAINT GEORGES	Néant	Néant	Néant	Zone 2	Zone 1	Néant
21467	OISILLY	Néant	Néant	Néant	Zone 2	Zone 1	Néant

N° INSEE	COMMUNES	Plan de Prévention des Risques naturels (PPRn)	Plan de Prévention des Risques miniers (PPRm)	Plan de Prévention des Risques technologiques (PPRt)	Zonage sismique Zone 2 : Faible Zone 1 : très faible	Zonage radon Zone 3 : significatif Zone 2 : faible mais facteurs géologiques particuliers Zone 1 : faible	Secteurs d'information sur les sols (SIS)
21473	OUGES	Néant	Néant	Néant	Zone 1	Zone 1	Fixé par l'AP n°46 du 18 janvier 2021
21474	PAGNY-LA- VILLE	Approuvé le 3 avril 2008 Inondations de la Saône	Néant	Néant	Zone 2	Zone 1	Néant
21475	PAGNY-LE- CHÂTEAU	Approuvé le 3 avril 2008 Inondations de la Saône	Néant	Néant	Zone 2	Zone 1	Néant
21480	PERNAND- VERGELESSES	Néant	Néant	Néant	Zone 2	Zone 1	Néant
21481	PERRIGNY-LÈS- DIJON	Approuvé le 31 décembre 2009 Écoulements en provenance de Marsannay-la-Côte	Néant	Néant	Zone 1	Zone 1	Néant
21482	PERRIGNY-SUR- L'OGNON	Approuvé le 3 août 2010 Inondations de la Saône et de l'Ognon	Néant	Néant	Zone 2	Zone 1	Néant
21485	PLOMBIERES- LÈS- DIJON	Approuvé le 24 juin 2014 Inondations de l'Ouche	Néant	Néant	Zone 1	Zone 1	Fixé par l'AP n°46 du 18 janvier 2021
21487	PLUVET	Approuvé le 24 juin 2014 Inondations de la Tille	Néant	Néant	Zone 2	Zone 1	Néant
21492	POMMARD	Néant	Néant	Néant	Zone 2	Zone 1	Néant
21493	PONCEY-LÈS- ATHÉE	Approuvé le 28 décembre 2006 Inondations de la Saône	Néant	Néant	Zone 2	Zone 1	Néant
21495	PONT	Approuvé le 24 juin 2014 Inondations de la Tille	Néant	Néant	Zone 2	Zone 1	Néant
21496	PONTAILLER- SUR-SAÔNE	Approuvé le 30 décembre 2008 Inondations de la Saône	Néant	Approuvé le 29 juin 2012 Société Titanobel SAS	Zone 2	Zone 1	Néant
21497	PONT-ET- MASSÈNE	Néant	Néant	Néant	Zone 1	Zone 3	Néant

N° INSEE	COMMUNES	Plan de Prévention des Risques naturels (PPRn)	Plan de Prévention des Risques miniers (PPRm)	Plan de Prévention des Risques technologiques (PPRt)	Zonage sismique Zone 2 : Faible Zone 1 : très faible	Zonage radon Zone 3 : significatif Zone 2 : faible mais facteurs géologiques particuliers Zone 1 : faible	Secteurs d'information sur les sols (SIS)
21502	POUILLY-SUR- SAÔNE	Approuvé le 31 décembre 2008 Inondations de la Saône	Néant	Néant	Zone 2	Zone 1	Néant
21503	POUILLY-SUR- VINGEANNE	Néant	Néant	Néant	Zone 2	Zone 1	Néant
21505	PRÉCY-SOUS- THIL	Néant	Néant	Néant	Zone 1	Zone 3	Néant
21506	PREMEAUX- PRISSEY	Néant	Néant	Néant	Zone 2	Zone 1	Néant
21512	PULIGNY- MONTRACHET	Néant	Néant	Néant	Zone 2	Zone 1	Néant
21515	QUETIGNY	Néant	Néant	Néant	Zone 1	Zone 1	Fixé par l'AP n°46 du 18 janvier 2021
21517	QUINCEY	Néant	Néant	Néant	Zone 2	Zone 1	Néant
21520	REMILLY-EN- MONTAGNE	Néant	Néant	Néant	Zone 1	Zone 3	Néant
21521	REMILLY-SUR- TILLE	Néant	Néant	Néant	Zone 2	Zone 1	Néant
21522	RENÈVE	Néant	Néant	Néant	Zone 2	Zone 1	Néant
21525	LA ROCHE-EN- BRENIL	Néant	Néant	Néant	Zone 1	Zone 3	Néant
21531	ROUVRAY	Néant	Néant	Néant	Zone 1	Zone 3	Néant
21532	ROUVRES-EN- PLAINE	Approuvé le 24 juin 2014 Inondations de l'Ouche et de l'Oucherotte	Néant	Néant	Zone 2	Zone 1	Néant
21534	RUFFEY-LÈS- BEAUNE	Néant	Néant	Néant	Zone 2	Zone 1	Néant
21538	SAINT-ANDEUX	Néant	Néant	Néant	Zone 1	Zone 3	Néant
21541	SAINT-AUBIN	Néant	Néant	Néant	Zone 2	Zone 1	Néant
21542	SAINT-BERNARD	Néant	Néant	Néant	Zone 2	Zone 1	Néant
21546	SAINT-DIDIER	Néant	Néant	Néant	Zone 1	Zone 3	Néant
21547	SAINT- EUPHRÔNE	Néant	Néant	Néant	Zone 1	Zone 3	Néant

N° INSEE	COMMUNES	Plan de Prévention des Risques naturels (PPRn)	Plan de Prévention des Risques miniers (PPRm)	Plan de Prévention des Risques technologiques (PPRt)	Zonage sismique Zone 2 : Faible Zone 1 : très faible	Zonage radon Zone 3 : significatif Zone 2 : faible mais facteurs géologiques particuliers Zone 1 : faible	Secteurs d'information sur les sols (SIS)
21548	SAINT-GERMAIN-DE-MODÉON	Néant	Néant	Néant	Zone 1	Zone 3	Néant
21554	SAINT-JEAN-DE-LOSNE	Approuvé le 3 avril 2008 Inondations de la Saône	Néant	Néant	Zone 2	Zone 1	Néant
21555	SAINT-JULIEN	Approuvé le 3 août 2015 Inondations de la Norges et de la Flacièrre	Néant	Néant	Zone 1	Zone 1	Néant
21556	SAINT-LEGER-TRIEY	Néant	Néant	Approuvé le 29 juin 2012 Société Titanobel SAS	Zone 2	Zone 1	Néant
21558	SAINTE-MARIE-LA-BLANCHE	Néant	Néant	Néant	Zone 2	Zone 1	Néant
21559	SAINTE-MARIE-SUR-OUCHÉ	Approuvé le 27 juin 2014 Inondations de l'Ouche	Néant	Néant	Zone 1	Zone 1	Néant
21560	SAINT-MARTIN-DE-LA-MER	Néant	Néant	Néant	Zone 1	Zone 3	Néant
21564	SAINT-NICOLAS-LES-CITEAUX	Prescrit le 11 mars 2019 Inondations de la Vouge	Néant	Néant	Zone 2	Zone 1	Néant
21565	SAINT-PHILIBERT	Néant	Néant	Néant	Zone 2	Zone 1	Néant
21566	SAINT-PIERRE-EN-VAUX	Néant	Néant	Néant	Zone 2	Zone 3	Néant
21567	SAINT-PRIX-LÈS-ARNAY	Néant	Néant	Néant	Zone 1	Zone 3	Néant
21569	SAINT-ROMAIN	Néant	Néant	Néant	Zone 2	Zone 1	Néant
21571	SAINT-SAUVEUR	Néant	Néant	Néant	Zone 2	Zone 1	Néant
21572	SAINT-SEINE-EN-BÂCHE	Approuvé le 28 décembre 2006 Inondations de la Saône	Néant	Néant	Zone 2	Zone 1	Néant
21574	SAINT-SEINE-SUR-VINGEANNE	Néant	Néant	Néant	Zone 2	Zone 1	Néant
21575	SAINT-SYMPHORIEN-SUR-SAÔNE	Approuvé le 3 avril 2008 Inondations de la Saône	Néant	Néant	Zone 2	Zone 1	Néant

N° INSEE	COMMUNES	Plan de Prévention des Risques naturels (PPRn)	Plan de Prévention des Risques miniers (PPRm)	Plan de Prévention des Risques technologiques (PPRt)	Zonage sismique Zone 2 : Faible Zone 1 : très faible	Zonage radon Zone 3 : significatif Zone 2 : faible mais facteurs géologiques particuliers Zone 1 : faible	Secteurs d'information sur les sols (SIS)
21577	SAINT-USAGE	Prescrit le 11 mars 2019 Inondations de la Vouge Prescrit le 26 novembre 2001 Inondations de la Saône	Néant	Néant	Zone 2	Zone 1	Néant
21545	SAINTE- COLOMBE-SUR- SEINE	Approuvé le 8 juillet 2002 Inondations de la Seine	Néant	Néant	Zone 1	Zone 1	Néant
21581	SAMEREY	Néant	Néant	Néant	Zone 2	Zone 1	Néant
21582	SANTENAY	Néant	Néant	Néant	Zone 2	Zone 1	Néant
21583	SANTOSSE	Néant	Néant	Néant	Zone 2	Zone 2	Néant
21584	SAULIEU	Néant	Néant	Néant	Zone 1	Zone 3	Néant
21585	SAULON-LA- CHAPELLE	Prescrit le 11 mars 2019 Inondations de la Vouge	Néant	Néant	Zone 2	Zone 1	Néant
21586	SAULON-LA-RUE	Prescrit le 11 mars 2019 Inondations de la Vouge	Néant	Néant	Zone 2	Zone 1	Néant
21588	SAUSSEY	Néant	Néant	Néant	Zone 2	Zone 1	Néant
21590	SAVIGNY-LÈS- BEAUNE	Approuvé le 2 novembre 2006 Ruissellements en zone de vignoble et débordements du Rhoin et affluents	Néant	Néant	Zone 2	Zone 1	Néant
21593	SAVILLY	Néant	Néant	Néant	Zone 1	Zone 3	Néant
21595	SAVOLLES	Néant	Néant	Néant	Zone 2	Zone 1	Néant
21596	SAVOUGES	Néant	Néant	Néant	Zone 2	Zone 1	Néant
21597	SEGROIS	Néant	Néant	Néant	Zone 2	Zone 1	Néant
21599	SELONGEY	Néant	Néant	Néant	Zone 1	Zone 1	Fixé par l'AP n°46 du 18 janvier 2021
21603	SEMUR-EN- AUXOIS	Approuvé le 31 décembre 2009 et modifié par l'AP N°826 du 22 octobre 2019 Inondations de l'Armançon	Néant	Néant	Zone 1	Zone 3	Néant

N° INSEE	COMMUNES	Plan de Prévention des Risques naturels (PPRn)	Plan de Prévention des Risques miniers (PPRm)	Plan de Prévention des Risques technologiques (PPRt)	Zonage sismique Zone 2 : Faible Zone 1 : très faible	Zonage radon Zone 3 : significatif Zone 2 : faible mais facteurs géologiques particuliers Zone 1 : faible	Secteurs d'information sur les sols (SIS)
21606	LADOIX- SERRIGNY	Néant	Néant	Néant	Zone 2	Zone 1	Néant
21607	SEURRE	Approuvé le 31 décembre 2008 Inondations de la Saône	Néant	Néant	Zone 2	Zone 1	Fixé par l'AP n°46 du 18 janvier 2021
21608	SINCEY-LÈS- ROUVRAY	Néant	Néant	Néant	Zone 1	Zone 3	Néant
21609	SOIRANS	Néant	Néant	Néant	Zone 2	Zone 1	Néant
21610	SOISSONS-SUR- NACEY	Approuvé le 30 décembre 2008 Inondations de la Saône	Néant	Néant	Zone 2	Zone 1	Néant
21616	TAILLY	Néant	Néant	Néant	Zone 2	Zone 1	Néant
21617	TALANT	Néant	Néant	Néant	Zone 1	Zone 1	Fixé par l'AP n°46 du 18 janvier 2021
21618	TALMAY	Approuvé le 30 décembre 2008 Inondations de la Saône	Néant	Néant	Zone 2	Zone 1	Néant
21619	TANAY	Néant	Néant	Néant	Zone 2	Zone 1	Néant
21622	TART-LE-BAS	Approuvé le 24 juin 2014 Inondations de l'Ouche	Néant	Néant	Zone 2	Zone 1	Néant
21623	TART	Prescrit le 11 mars 2019 Inondations de la Vouge Approuvé le 24 juin 2014 Inondations de l'Ouche	Néant	Néant	Zone 2	Zone 1	Néant
21624	TELLECEY	Néant	Néant	Néant	Zone 2	Zone 1	Néant
21629	THOISY-LA- BERCHÈRE	Néant	Néant	Néant	Zone 1	Zone 3	Néant
21631	THOMIREY	Néant	Néant	Néant	Zone 2	Zone 1	Néant
21632	THOREY-EN- PLAINE	Néant	Néant	Néant	Zone 2	Zone 1	Néant
21635	THOSTE	Néant	Néant	Néant	Zone 1	Zone 3	Néant
21636	THURY	Néant	Néant	Néant	Zone 2	Zone 3	Néant
21637	TICHEY	Néant	Néant	Néant	Zone 2	Zone 1	Néant

N° INSEE	COMMUNES	Plan de Prévention des Risques naturels (PPRn)	Plan de Prévention des Risques miniers (PPRm)	Plan de Prévention des Risques technologiques (PPRt)	Zonage sismique Zone 2 : Faible Zone 1 : très faible	Zonage radon Zone 3 : significatif Zone 2 : faible mais facteurs géologiques particuliers Zone 1 : faible	Secteurs d'information sur les sols (SIS)
21639	TILLENAY	Approuvé le 28 décembre 2006 Inondations de la Saône	Néant	Néant	Zone 2	Zone 1	Néant
21640	TORCY-ET- POULIGNY	Néant	Néant	Néant	Zone 1	Zone 3	Néant
21642	TOUTRY	Néant	Néant	Néant	Zone 1	Zone 3	Néant
21643	TRÉCLUN	Approuvé le 24 juin 2014 Inondations de la Tille	Néant	Néant	Zone 2	Zone 1	Néant
21644	TROCHERES	Néant	Néant	Néant	Zone 2	Zone 1	Néant
21645	TROUHANS	Approuvé le 24 juin 2014 Inondations de l'Ouche	Néant	Néant	Zone 2	Zone 1	Néant
21647	TRUGNY	Approuvé le 31 décembre 2008 Inondations de la Saône	Néant	Néant	Zone 2	Zone 1	Néant
21272	LE VAL-LARREY	Néant	Néant	Néant	Zone 1	Zone 3	Néant
21327	VAL-MONT	Prescrit le 22 octobre 2019 Mouvements de terrain	Néant	Néant	Zone 2	Zone 3	Néant
21656	VARANGES	Approuvé le 24 juin 2014 Inondations de l'Ouche	Néant	Néant	Zone 2	Zone 1	Néant
21657	VAROIS-ET- CHAIGNOT	Approuvé le 03 août 2015 Inondations de la Norges et de ses affluents	Néant	Néant	Zone 1	Zone 1	Néant
21661	VELARS-SUR- OUCHE	Approuvé le 27 juin 2014 Inondations de l'Ouche	Néant	Néant	Zone 1	Zone 1	Néant
21663	VENAREY-LES- LAUMES	Approuvé le 31 décembre 2009 et modifié par l'AP N°826 du 22 octobre 2019 Inondations de la Brenne et de l'Oze	Néant	Néant	Zone 1	Zone 1	Néant
21675	VIANGES	Néant	Néant	Néant	Zone 1	Zone 3	Néant

N° INSEE	COMMUNES	Plan de Prévention des Risques naturels (PPRn)	Plan de Prévention des Risques miniers (PPRm)	Plan de Prévention des Risques technologiques (PPRt)	Zonage sismique Zone 2 : Faible Zone 1 : très faible	Zonage radon Zone 3 : significatif Zone 2 : faible mais facteurs géologiques particuliers Zone 1 : faible	Secteurs d'information sur les sols (SIS)
21676	VIC-DE-CHASSENAY	Néant	Néant	Néant	Zone 1	Zone 3	Néant
21677	VIC-DES-PRES	Néant	Néant	Néant	Zone 2	Zone 1	Néant
21678	VIC-SOUS-THIL	Néant	Néant	Néant	Zone 1	Zone 3	Néant
21680	VIELVERGE	Approuvé le 30 décembre 2008 Inondations de la Saône	Néant	Néant	Zone 2	Zone 1	Néant
21681	VIEUX-CHÂTEAU	Néant	Néant	Néant	Zone 1	Zone 3	Néant
21683	VIEVY	Néant	Néant	Néant	Zone 2	Zone 3	Néant
21684	VIGNOLES	Néant	Néant	Néant	Zone 2	Zone 1	Néant
21687	VILLARGOIX	Néant	Néant	Néant	Zone 1	Zone 3	Néant
21688	VILLARS- FONTAINE	Néant	Néant	Néant	Zone 2	Zone 1	Néant
21691	VILLEBICHOT	Approuvé le 11 mars 2019 Inondations de la Vouge	Néant	Néant	Zone 2	Zone 1	Néant
21698	VILLERS-LA- FAYE	Néant	Néant	Néant	Zone 2	Zone 1	Néant
21699	VILLERS-LES- POTS	Approuvé le 28 décembre 2006 Inondations de la Saône	Néant	Néant	Zone 2	Zone 1	Néant
21701	VILLERS-ROTIN	Approuvé le 28 décembre 2006 Inondations de la Saône	Néant	Néant	Zone 2	Zone 1	Néant
21703	VILLIERS-EN- MORVAN	Néant	Néant	Néant	Zone 1	Zone 3	Néant
21708	VILLY-LE- MOUTIER	Néant	Néant	Néant	Zone 2	Zone 1	Néant
21712	VOLNAY	Néant	Néant	Néant	Zone 2	Zone 1	Néant
21713	VONGES	Approuvé le 22 juillet 2010 Inondations de la Saône	Néant	Approuvé le 29 juin 2012 Société Titanobel SAS	Zone 2	Zone 1	Néant

N° INSEE	COMMUNES	Plan de Prévention des Risques naturels (PPRn)	Plan de Prévention des Risques miniers (PPRm)	Plan de Prévention des Risques technologiques (PPRt)	Zonage sismique Zone 2 : Faible Zone 1 : très faible	Zonage radon Zone 3 : significatif Zone 2 : faible mais facteurs géologiques particuliers Zone 1 : faible	Secteurs d'information sur les sols (SIS)
21714	VOSNE- ROMANEE	Néant	Néant	Néant	Zone 2	Zone 1	Néant
21715	VOUDENAY	Néant	Néant	Néant	Zone 1	Zone 3	Néant
21716	VOUGEOT	Prescrit le 11 mars 2019 Inondations de la Vouge	Néant	Néant	Zone 2	Zone 1	Néant



**PRÉFET
DE LA
CÔTE-D'OR**

*Liberté
Égalité
Fraternité*

**Direction des sécurités
Bureau de la Sécurité Civile**

Annexe 1 à l'arrêté préfectoral N°54 du 21 janvier 2021 relatif à l'information des acquéreurs et des locataires de biens immobiliers sur les risques naturels, miniers et technologiques majeurs.

**Liste des communes où s'applique l'obligation de joindre un état des risques
naturels, miniers et technologiques à tout contrat de vente ou de location
(307 communes)**

N° INSEE	COMMUNES	Plan de Prévention des Risques naturels (PPRn)	Plan de Prévention des Risques miniers (PPRm)	Plan de Prévention des Risques technologiques (PPRt)	Zonage sismique Zone 2 : Faible Zone 1 : très faible	Zonage radon Zone 3 : significatif Zone 2 : faible mais facteurs géologiques particuliers Zone 1 : faible	Secteurs d'information sur les sols (SIS)
21001	AGENCOURT	Néant	Néant	Néant	Zone 2	Zone 1	Néant
21005	AISEREY	Prescrit le 11 mars 2019 Inondations de la Vouge	Néant	Néant	Zone 2	Zone 1	Néant
21007	AISY-SOUS-THIL	Néant	Néant	Néant	Zone 1	Zone 3	Néant
21009	ALLEREY	Néant	Néant	Néant	Zone 1	Zone 3	Néant
21010	ALOXE-CORTON	Néant	Néant	Néant	Zone 2	Zone 1	Néant
21015	ANTIGNY-LA- VILLE	Néant	Néant	Néant	Zone 2	Zone 1	Néant
21017	ARCENANT	Néant	Néant	Néant	Zone 2	Zone 1	Néant
21021	ARC-SUR-TILLE	Approuvé le 3 août 2015 Inondations de la Tille et du Gourmerault	Néant	Néant	Zone 2	Zone 1	Néant
21022	ARGILLY	Néant	Néant	Néant	Zone 2	Zone 1	Néant
21023	ARNAY-LE-DUC	Néant	Néant	Néant	Zone 1	Zone 3	Néant
21028	ATHÉE	Approuvé le 28 décembre 2006 Inondations de la Saône	Néant	Néant	Zone 2	Zone 1	Néant
21030	AUBAINE	Néant	Néant	Néant	Zone 2	Zone 1	Néant
21031	AUBIGNY-EN- PLAINE	Prescrit le 11 mars 2019 Inondations de la Vouge	Néant	Néant	Zone 2	Zone 1	Néant
21032	AUBIGNY-LA- RONCE	Néant	Néant	Néant	Zone 2	Zone 3	Néant
21035	AUVILLARS- SUR-SAÔNE	Approuvé le 31 décembre 2008 Inondations de la Saône	Néant	Néant	Zone 2	Zone 1	Néant
21037	AUXEY- DURESSES	Prescrit le 6 janvier 2006 Ruissellements en zone de vignoble et débordements ruis. St Romain et Melin	Néant	Néant	Zone 2	Zone 1	Néant
21038	AUXONNE	Approuvé le 28 décembre 2006 Inondations de la Saône	Néant	Néant	Zone 2	Zone 1	Néant
21042	BAGNOT	Néant	Néant	Néant	Zone 2	Zone 1	Néant

N° INSEE	COMMUNES	Plan de Prévention des Risques naturels (PPRn)	Plan de Prévention des Risques miniers (PPRm)	Plan de Prévention des Risques technologiques (PPRt)	Zonage sismique Zone 2 : Faible Zone 1 : très faible	Zonage radon Zone 3 : significatif Zone 2 : faible mais facteurs géologiques particuliers Zone 1 : faible	Secteurs d'information sur les sols (SIS)
21046	BARD-LE- RÉGULIER	Néant	Néant	Néant	Zone 1	Zone 3	Néant
21048	BARGES	Néant	Néant	Néant	Zone 2	Zone 1	Néant
21050	BAUBIGNY	Approuvé le 15 juillet 2013 Mouvements de terrain (glissements de terrain et chutes de blocs) et inondations par ruissellement	Néant	Néant	Zone 2	Zone 1	Néant
21053	BEAUMONT- SUR-VINGEANNE	Néant	Néant	Néant	Zone 2	Zone 1	Néant
21054	BEAUNE	Néant	Néant	Néant	Zone 2	Zone 1	Fixé par l'AP n°46 du 18 janvier 2021
21057	BEIRE-LE-FORT	Néant	Néant	Néant	Zone 2	Zone 1	Néant
21060	BELLENEUVE	Néant	Néant	Néant	Zone 2	Zone 1	Néant
21065	BESSEY-EN- CHAUME	Néant	Néant	Néant	Zone 2	Zone 1	Néant
21066	BESSEY-LA- COUR	Néant	Néant	Néant	Zone 2	Zone 1	Néant
21067	BESSEY-LES- CITEAUX	Prescrit le 11 mars 2019 Inondations de la Vouge	Néant	Néant	Zone 2	Zone 1	Néant
21072	BEZOUOTTE	Néant	Néant	Néant	Zone 2	Zone 1	Néant
21074	BILLEY	Néant	Néant	Néant	Zone 2	Zone 1	Néant
21076	BINGES	Néant	Néant	Néant	Zone 2	Zone 1	Néant
21079	BLAGNY-SUR- VINGEANNE	Néant	Néant	Néant	Zone 2	Zone 1	Néant
21083	BLANOT	Néant	Néant	Néant	Zone 1	Zone 3	Néant
21086	BLIGNY-LÈS- BEAUNE	Néant	Néant	Néant	Zone 2	Zone 1	Néant
21087	BLIGNY-SUR- OUCHE	Approuvé le 27 juin 2014 Inondations de l'Ouche et du Champan	Néant	Néant	Zone 2	Zone 1	Néant
21088	BONCOURT-LE- BOIS	Néant	Néant	Néant	Zone 2	Zone 1	Néant
21089	BONNENCONTRE	Approuvé le 3 avril 2008 Inondations de la Saône	Néant	Néant	Zone 2	Zone 1	Néant
21092	BOUILLAND	Néant	Néant	Néant	Zone 2	Zone 1	Néant
21095	BOUSSELANGE	Néant	Néant	Néant	Zone 2	Zone 1	Néant

N° INSEE	COMMUNES	Plan de Prévention des Risques naturels (PPRn)	Plan de Prévention des Risques miniers (PPRm)	Plan de Prévention des Risques technologiques (PPRt)	Zonage sismique Zone 2 : Faible Zone 1 : très faible	Zonage radon Zone 3 : significatif Zone 2 : faible mais facteurs géologiques particuliers Zone 1 : faible	Secteurs d'information sur les sols (SIS)
21099	BOUZE-LÈS- BEAUNE	Néant	Néant	Néant	Zone 2	Zone 1	Néant
21102	BRAZEY-EN- MORVAN	Néant	Néant	Néant	Zone 1	Zone3	Néant
21103	BRAZEY-EN- PLAINE	Prescrit le 11 mars 2019 Inondations de la Vouge Approuvé le 31 décembre 2008 Inondations de la Saône	Néant	Néant	Zone 2	Zone 1	Néant
21105	BRESSEY-SUR- TILLE	Approuvé le 3 août 2015 Inondations de la Tille et du Gourmerault	Néant	Néant	Zone 2	Zone 1	Néant
21106	BRETENIERE	Néant	Néant	Néant	Zone 2	Zone 1	Néant
21112	BROIN	Approuvé le 31 décembre 2008 Inondations de la Saône	Néant	Néant	Zone 2	Zone 1	Néant
21113	BROINDON	Néant	Néant	Néant	Zone 2	Zone 1	Néant
21124	CENSEREY	Néant	Néant	Néant	Zone 1	Zone 3	Néant
21126	CESSEY-SUR- TILLE	Néant	Néant	Néant	Zone 2	Zone 1	Néant
21130	CHAMBEIRE	Néant	Néant	Néant	Zone 2	Zone 1	Néant
21131	CHAMBLANC	Approuvé le 31 décembre 2008 Inondations de la Saône	Néant	Néant	Zone 2	Zone 1	Néant
21133	CHAMBOLLE- MUSIGNY	Néant	Néant	Néant	Zone 2	Zone 1	Néant
21135	CHAMPAGNE- SUR-VINGEANNE	Néant	Néant	Néant	Zone 2	Zone 1	Néant
21138	CHAMPDÔTRE	Approuvé le 24 juin 2014 Inondations de la Tille	Néant	Néant	Zone 2	Zone 1	Néant
21139	CHAMPEAU-EN- MORVAN	Néant	Néant	Néant	Zone1	Zone 3	Néant

N° INSEE	COMMUNES	Plan de Prévention des Risques naturels (PPRn)	Plan de Prévention des Risques miniers (PPRm)	Plan de Prévention des Risques technologiques (PPRt)	Zonage sismique Zone 2 : Faible Zone 1 : très faible	Zonage radon Zone 3 : significatif Zone 2 : faible mais facteurs géologiques particuliers Zone 1 : faible	Secteurs d'information sur les sols (SIS)
21140	CHAMPIGNOLLES	Néant	Néant	Néant	Zone 2	Zone 3	Néant
21146	CHARMES	Néant	Néant	Néant	Zone 2	Zone 1	Néant
21148	CHARREY-SUR-SAÔNE	Approuvé le 3 avril 2008 Inondations de la Saône	Néant	Néant	Zone 2	Zone 1	Néant
21150	CHASSAGNE-MONTRACHET	Néant	Néant	Néant	Zone 2	Zone 1	Néant
21154	CHATILLON-SUR-SEINE	Approuvé le 8 juillet 2002 Inondations de la Seine	Néant	Néant	Zone 1	Zone 1	Fixé par l'AP n°46 du 18 janvier 2021
21162	CHAUX	Néant	Néant	Néant	Zone 2	Zone 1	Néant
21166	CHENÔVE	Approuvé le 31 décembre 2009 Ruissellements en zone de vignoble et écoulements	Néant	Néant	Zone 1	Zone 1	Néant
21167	CHEUGE	Néant	Néant	Néant	Zone 2	Zone 1	Néant
21169	CHEVANNES	Néant	Néant	Néant	Zone 2	Zone 1	Néant
21170	CHEVIGNY-EN-VALIERE	Néant	Néant	Néant	Zone 2	Zone 1	Néant
21171	CHEVIGNY-SAINT-SAUVEUR	Approuvé le 03 août 2015 Inondations de la Norges et de ses affluents	Néant	Néant	Zone 1	Zone 1	Néant
21172	CHIVRES	Approuvé le 31 décembre 2008 Inondations de la Saône	Néant	Néant	Zone 2	Zone 1	Néant
21173	CHOREY-LÈS-BEAUNE	Néant	Néant	Néant	Zone 2	Zone 1	Néant
21175	CIREY-LÈS-PONTAILLER	Néant	Néant	Néant	Zone 2	Zone 1	Néant
21180	CLÉRY	Approuvé le 30 décembre 2008 Inondations de la Saône	Néant	Néant	Zone 2	Zone 1	Néant
21181	CLOMOT	Néant	Néant	Néant	Zone 1	Zone 3	Néant
21182	COLLONGES-LÈS-BEVY	Néant	Néant	Néant	Zone 2	Zone 1	Néant

N° INSEE	COMMUNES	Plan de Prévention des Risques naturels (PPRn)	Plan de Prévention des Risques miniers (PPRm)	Plan de Prévention des Risques technologiques (PPRt)	Zonage sismique Zone 2 : Faible Zone 1 : très faible	Zonage radon Zone 3 : significatif Zone 2 : faible mais facteurs géologiques particuliers Zone 1 : faible	Secteurs d'information sur les sols (SIS)
21183	COLLONGES-ET-PREMIERES	Néant	Néant	Néant	Zone 2	Zone 1	Néant
21185	COMBERTAULT	Néant	Néant	Néant	Zone 2	Zone 1	Néant
21186	COMBLANCHIEN	Néant	Néant	Néant	Zone 2	Zone 1	Néant
21189	CORBERON	Néant	Néant	Néant	Zone 2	Zone 1	Néant
21190	CORCELLES-LES-ARTS	Néant	Néant	Néant	Zone 2	Zone 1	Néant
21191	CORCELLES-LÈS-CITEAUX	Néant	Néant	Néant	Zone 2	Zone 1	Néant
21193	CORGENGOUX	Néant	Néant	Néant	Zone 2	Zone 1	Néant
21194	CORGOLOIN	Néant	Néant	Néant	Zone 2	Zone 1	Néant
21195	CORMOT-VAUCHIGNON	Néant	Néant	Néant	Zone 2	Zone 1	Néant
21196	CORPEAU	Néant	Néant	Néant	Zone 2	Zone 1	Néant
21203	COURCELLES-FRÉMOY	Néant	Néant	Néant	Zone 1	Zone 3	Néant
21205	COURCELLES-LÈS-SEMUR	Néant	Néant	Néant	Zone 1	Zone 3	Néant
21209	COUTERNON	Approuvé le 03 août 2015 Inondations de la Norges et de ses affluents	Néant	Néant	Zone 1	Zone 1	Néant
21215	CUISEREY	Néant	Néant	Néant	Zone 2	Zone 1	Néant
21219	CURTEL-VERGY	Néant	Néant	Néant	Zone 2	Zone 1	Néant
21221	CUSSY-LA-COLONNE	Néant	Néant	Néant	Zone 2	Zone 1	Néant
21229	DIANCEY	Néant	Néant	Néant	Zone 1	Zone 3	Néant
21231	DIJON	Approuvé le 7 décembre 2015 Inondations - Mouvements de terrain – Aléa retrait gonflement des argiles	Néant	Approuvé le 28 novembre 2016 Raffinerie du Midi	Zone 1	Zone 1	Fixé par l'AP n°46 du 18 janvier 2021
21232	DOMPIERRE-EN-MORVAN	Néant	Néant	Néant	Zone 1	Zone 3	Néant
21233	DRAMBON	Néant	Néant	Approuvé le 29 juin 2012 Société Titanobel SAS	Zone 2	Zone 1	Néant
21236	EBATY	Néant	Néant	Néant	Zone 2	Zone 1	Néant

N° INSEE	COMMUNES	Plan de Prévention des Risques naturels (PPRn)	Plan de Prévention des Risques miniers (PPRm)	Plan de Prévention des Risques technologiques (PPRt)	Zonage sismique Zone 2 : Faible Zone 1 : très faible	Zonage radon Zone 3 : significatif Zone 2 : faible mais facteurs géologiques particuliers Zone 1 : faible	Secteurs d'information sur les sols (SIS)
21239	ÉCHENON	Approuvé le 3 avril 2008 Inondations de la Saône	Néant	Néant	Zone 2	Zone 1	Néant
21241	ECHEVRONNE	Néant	Néant	Néant	Zone 2	Zone 1	Néant
21242	ECHIGEY	Prescrit le 11 mars 2019 Inondations de la Vouge	Néant	Néant	Zone 2	Zone 1	Néant
21243	ECUTIGNY	Néant	Néant	Néant	Zone 2	Zone 1	Néant
21246	EPERNAY-SOUS- GEVREY	Néant	Néant	Néant	Zone 2	Zone 1	Néant
21249	ESBARRES	Prescrit le 11 mars 2019 Inondations de la Vouge Approuvé le 3 avril 2008 Inondations de la Saône	Néant	Néant	Zone 2	Zone 1	Néant
21256	ETEVAUX	Néant	Néant	Néant	Zone 2	Zone 1	Néant
21261	FAUVERNEY	Approuvé le 24 juin 2014 Inondations de l'Ouche	Néant	Néant	Zone 2	Zone 1	Néant
21263	FENAY	Néant	Néant	Néant	Zone 2	Zone 1	Néant
21267	FLAGEY- ECHEZEAUX	Prescrit le 11 mars 2019 Inondations de la Vouge	Néant	Néant	Zone 2	Zone 1	Néant
21268	FLAGEY-LÈS- AUXONNE	Approuvé le 28 décembre 2006 Inondations de la Saône	Néant	Néant	Zone 2	Zone 1	Néant
21269	FLAMMERANS	Approuvé le 28 décembre 2006 Inondations de la Saône	Néant	Néant	Zone 2	Zone 1	Néant
21273	FLEUREY-SUR- OUCHE	Approuvé le 27 juin 2014 Inondations de l'Ouche	Néant	Néant	Zone 1	Zone 1	Néant
21274	FOISSY	Néant	Néant	Néant	Zone 1	Zone 3	Néant
21285	FRANXAULT	Néant	Néant	Néant	Zone 2	Zone 1	Néant
21289	FUSSEY	Néant	Néant	Néant	Zone 2	Zone 1	Néant

N° INSEE	COMMUNES	Plan de Prévention des Risques naturels (PPRn)	Plan de Prévention des Risques miniers (PPRm)	Plan de Prévention des Risques technologiques (PPRt)	Zonage sismique Zone 2 : Faible Zone 1 : très faible	Zonage radon Zone 3 : significatif Zone 2 : faible mais facteurs géologiques particuliers Zone 1 : faible	Secteurs d'information sur les sols (SIS)
21291	GENAY	Néant	Néant	Néant	Zone 1	Zone 3	Néant
21292	GENLIS	Approuvé le 24 juin 2014 Inondations de l'Ouche, de la Tille et de la Norges	Néant	Néant	Zone 2	Zone 1	Néant
21294	GERLAND	Néant	Néant	Néant	Zone 2	Zone 1	Néant
21297	GILLY-LÈS- CITEAUX	Prescrit le 11 mars 2019 Inondations de la Vouge	Néant	Néant	Zone 2	Zone 1	Néant
21300	GISSEY-SUR- OUCHE	Approuvé le 27 juin 2014 Inondations de l'Ouche	Néant	Néant	Zone 1	Zone 1	Néant
21301	GLANON	Approuvé le 3 avril 2008 Inondations de la Saône Crues torrentielles, ruissellements, ravinements, mouvements de terrain.	Néant	Néant	Zone 2	Zone 1	Néant
21306	GRENANT-LÈS- SOMBERNON	Néant	Néant	Néant	Zone 1	Zone 3	Néant
21311	GROSBOIS-LÈS- TICHEY	Néant	Néant	Néant	Zone 2	Zone 1	Néant
21316	HEUILLEY-SUR- SAÔNE	Approuvé le 30 décembre 2008 Inondations de la Saône et de l'Ognon	Néant	Néant	Zone 2	Zone 1	Néant
21317	IS-SUR-TILLE	Approuvé le 03 août 2015 Inondations de la Tille et de l'Ignon	Néant	Néant	Zone 1	Zone 1	Néant
21319	IZEURE	Prescrit le 11 mars 2019 Inondations de la Vouge	Néant	Néant	Zone 2	Zone 1	Néant
21320	IZIER	Approuvé le 03 août 2015 Inondations de la Tille	Néant	Néant	Zone 2	Zone 1	Néant
21322	JALLANGES	Approuvé le 31 décembre 2008 Inondations de la Saône	Néant	Néant	Zone 2	Zone 1	Néant

N° INSEE	COMMUNES	Plan de Prévention des Risques naturels (PPRn)	Plan de Prévention des Risques miniers (PPRm)	Plan de Prévention des Risques technologiques (PPRt)	Zonage sismique Zone 2 : Faible Zone 1 : très faible	Zonage radon Zone 3 : significatif Zone 2 : faible mais facteurs géologiques particuliers Zone 1 : faible	Secteurs d'information sur les sols (SIS)
21323	JANCIGNY	Néant	Néant	Néant	Zone 2	Zone 1	Néant
21325	JOUEY	Néant	Néant	Néant	Zone 1	Zone 3	Néant
21328	JUILLENAY	Néant	Néant	Néant	Zone 1	Zone 3	Néant
21330	LABERGEMENT- FOIGNEY	Néant	Néant	Néant	Zone 2	Zone 1	Néant
21331	LABERGEMENT- LÈS-AUXONNE	Approuvé le 28 décembre 2006 Inondations de la Saône	Néant	Néant	Zone 2	Zone 1	Néant
21332	LABERGEMENT- LÈS-SEURRE	Approuvé le 31 décembre 2008 Inondations de la Saône	Néant	Néant	Zone 2	Zone 1	Néant
21333	LABRUYÈRE	Approuvé le 31 décembre 2008 Inondations de la Saône	Néant	Néant	Zone 2	Zone 1	Néant
21334	LACANCHE	Néant	Néant	Néant	Zone 2	Zone 3	Néant
21335	LACOUR- D'ARCENAY	Néant	Néant	Néant	Zone 1	Zone 3	Néant
21337	LAMARCHE-SUR- SAÔNE	Approuvé le 30 décembre 2008 Inondations de la Saône	Néant	Approuvé le 29 juin 2012 Société Titanobel SAS	Zone 2	Zone 1	Néant
21340	LANTHES	Néant	Néant	Néant	Zone 2	Zone 1	Néant
21342	LAPERRIÈRE- SUR-SAÔNE	Approuvé le 28 décembre 2006 Inondations de la Saône	Néant	Néant	Zone 2	Zone 1	Néant
21527	LA ROCHEPOT	Néant	Néant	Néant	Zone 2	Zone 1	Néant
21344	LECHÂTELET	Approuvé le 31 décembre 2008 Inondations de la Saône	Néant	Néant	Zone 2	Zone 1	Néant
21347	LEVERNOIS	Néant	Néant	Néant	Zone 2	Zone 1	Néant
21348	LICEY-SUR- VINGEANNE	Néant	Néant	Néant	Zone 2	Zone 1	Néant
21349	LIERNAIS	Néant	Néant	Néant	Zone 1	Zone 3	Néant
21351	LONGCHAMP	Néant	Néant	Néant	Zone 2	Zone 1	Néant

N° INSEE	COMMUNES	Plan de Prévention des Risques naturels (PPRn)	Plan de Prévention des Risques miniers (PPRm)	Plan de Prévention des Risques technologiques (PPRt)	Zonage sismique Zone 2 : Faible Zone 1 : très faible	Zonage radon Zone 3 : significatif Zone 2 : faible mais facteurs géologiques particuliers Zone 1 : faible	Secteurs d'information sur les sols (SIS)
21352	LONGEAULT-PLUVAULT	Approuvé le 24 juin 2014 Inondations de la Norges, de la Tille et du Crône	Néant	Néant	Zone 2	Zone 1	Néant
21353	LONGECOURT-EN-PLAINE	Prescrit le 11 mars 2019 Inondations de la Vouge	Néant	Néant	Zone 2	Zone 1	Néant
21355	LONGVIC	Approuvé le 24 juin 2014 Inondations de l'Ouche et du Suzon	Néant	- Approuvé le 20 décembre 2010 Société Dijon Céréales - Approuvé le 6 février 2014 Entrepôt pétrolier de Dijon - Approuvé le 28 novembre 2016 Raffinerie du Midi	Zone 1	Zone 1	Fixé par l'AP n°46 du 18 janvier 2021
21356	LOSNE	Approuvé le 3 avril 2008 Inondations de la Saône	Néant	Néant	Zone 2	Zone 1	Néant
21360	LUSIGNY-SUR-OUCHÉ	Approuvé le 27 juin 2014 Inondations de l'Ouche et du Rieux	Néant	Néant	Zone 2	Zone 1	Néant
21363	MAGNIEN	Néant	Néant	Néant	Zone 1	Zone 3	Néant
21366	MAGNY-LÈS-AUBIGNY	Prescrit le 11 mars 2019 Inondations de la Vouge	Néant	Néant	Zone 2	Zone 1	Néant
21368	MAGNY-LÈS-VILLERS	Néant	Néant	Néant	Zone 2	Zone 1	Néant
21367	MAGNY-MONTARLOT	Néant	Néant	Néant	Zone 2	Zone 1	Néant
21370	MAGNY-SUR-TILLE	Néant	Néant	Néant	Zone 2	Zone 1	Néant
21371	LES MAILLYS	Approuvé le 28 décembre 2006 Inondations de la Saône	Néant	Néant	Zone 2	Zone 1	Néant

N° INSEE	COMMUNES	Plan de Prévention des Risques naturels (PPRn)	Plan de Prévention des Risques miniers (PPRm)	Plan de Prévention des Risques technologiques (PPRt)	Zonage sismique Zone 2 : Faible Zone 1 : très faible	Zonage radon Zone 3 : significatif Zone 2 : faible mais facteurs géologiques particuliers Zone 1 : faible	Secteurs d'information sur les sols (SIS)
21374	MALIGNY	Néant	Néant	Néant	Zone 2	Zone 3	Néant
21375	MANLAY	Néant	Néant	Néant	Zone 1	Zone 3	Néant
21376	MARANDEUIL	Néant	Néant	Néant	Zone 2	Zone 1	Néant
21379	MARCHESEUIL	Néant	Néant	Néant	Zone 1	Zone 3	Néant
21384	MAREY-LÈS- FUSSEY	Néant	Néant	Néant	Zone 2	Zone 1	Néant
21387	MARIGNY-LÈS- REULLEE	Néant	Néant	Néant	Zone 2	Zone 1	Néant
21388	MARLIENS	Prescrit le 11 mars 2019 Inondations de la Vouge	Néant	Néant	Zone 2	Zone 1	Néant
21390	MARSANNAY- LA-CÔTE	Approuvé le 19 juillet 2010 Ruissellements en zone de vignoble et écoulements	Néant	Néant	Zone 1	Zone 1	Néant
21397	MAVILLY- MANDELOT	Néant	Néant	Néant	Zone 2	Zone 1	Néant
21398	MAXILLY-SUR- SAÔNE	Approuvé le 30 décembre 2008 Inondations de la Saône	Néant	Approuvé le 29 juin 2012 Société Titanobel SAS	Zone 2	Zone 1	Néant
21401	MELOISEY	Néant	Néant	Néant	Zone 2	Zone 1	Néant
21403	MÉNESSAIRE	Néant	Néant	Néant	Zone 1	Zone 3	Néant
21405	MERCUEIL	Néant	Néant	Néant	Zone 2	Zone 1	Fixé par l'AP n°46 du 18 janvier 2021
21407	MESSANGES	Néant	Néant	Néant	Zone 2	Zone 1	Néant
21409	MEUILLEY	Néant	Néant	Néant	Zone 2	Zone 1	Néant
21411	MEURSANGES	Néant	Néant	Néant	Zone 2	Zone 1	Néant
21412	MEURSAULT	Approuvé le 30 décembre 2011 Ruissellements en zone de vignoble et débordements ruis. Riot, Clous et Limozin	Néant	Néant	Zone 2	Zone 1	Néant
21413	MILLERY	Néant	Néant	Néant	Zone 1	Zone 3	Néant
21414	MIMEURE	Néant	Néant	Néant	Zone 1	Zone 3	Néant
21416	MIREBEAU-SUR- BEZE	Néant	Néant	Néant	Zone 2	Zone 1	Néant
21420	MOLINOT	Néant	Néant	Néant	Zone 2	Zone 3	Néant

N° INSEE	COMMUNES	Plan de Prévention des Risques naturels (PPRn)	Plan de Prévention des Risques miniers (PPRm)	Plan de Prévention des Risques technologiques (PPRt)	Zonage sismique Zone 2 : Faible Zone 1 : très faible	Zonage radon Zone 3 : significatif Zone 2 : faible mais facteurs géologiques particuliers Zone 1 : faible	Secteurs d'information sur les sols (SIS)
21422	MOLPHEY	Néant	Néant	Néant	Zone 1	Zone 3	Néant
21423	MONTAGNY-LES-BEAUNE	Néant	Néant	Néant	Zone 2	Zone 1	Néant
21424	MONTAGNY-LES-SEURRE	Néant	Néant	Néant	Zone 2	Zone 1	Néant
21425	MONTBARD	Approuvé le 31 décembre 2009 et modifié par l'AP N°826 du 22 octobre 2019 Inondations de la Brenne	Néant	Néant	Zone 1	Zone 1	Fixé par l'AP n°46 du 18 janvier 2021
21426	MONTBERTHAULT	Néant	Néant	Néant	Zone 1	Zone 3	Néant
21427	MONTCEAU ET ECHARNANT	Néant	Néant	Néant	Zone 2	Zone 1	Néant
21428	MONTHELIE	Néant	Néant	Néant	Zone 2	Zone 1	Néant
21430	MONTIGNY-SAINT-BARTHÉLEMY	Néant	Néant	Néant	Zone 1	Zone 3	Néant
21433	MONTIGNY-MORNAY-VILLENEUVE-SUR-VINGEANNE	Néant	Néant	Néant	Zone 2	Zone 1	Néant
21434	MONTLAY-EN-AUXOIS	Néant	Néant	Néant	Zone 1	Zone 3	Néant
21436	MONTMAIN	Néant	Néant	Néant	Zone 2	Zone 1	Néant
21437	MONTMANCON	Néant	Néant	Néant	Zone 2	Zone 1	Néant
21440	MONTOT	Néant	Néant	Néant	Zone 2	Zone 1	Néant
21442	MOREY-SAINT DENIS	Néant	Néant	Néant	Zone 2	Zone 1	Néant
21445	LA MOTTE-TERNANT	Néant	Néant	Néant	Zone 1	Zone 3	Néant
21450	NANTOUX	Néant	Néant	Néant	Zone 2	Zone 1	Néant
21452	NEUILLY-CRIMOLOIS	Approuvé le 24 juin 2014 Inondations de l'Ouche	Néant	Néant	Zone 2	Zone 1	Fixé par l'AP n°46 du 18 janvier 2021
21458	NOIRON-SOUS-GEVREY	Néant	Néant	Néant	Zone 2	Zone 1	Néant
21461	NOLAY	Néant	Néant	Néant	Zone 2	Zone 1	Néant
21464	NUITS-SAINT GEORGES	Néant	Néant	Néant	Zone 2	Zone 1	Néant
21467	OISILLY	Néant	Néant	Néant	Zone 2	Zone 1	Néant

N° INSEE	COMMUNES	Plan de Prévention des Risques naturels (PPRn)	Plan de Prévention des Risques miniers (PPRm)	Plan de Prévention des Risques technologiques (PPRt)	Zonage sismique Zone 2 : Faible Zone 1 : très faible	Zonage radon Zone 3 : significatif Zone 2 : faible mais facteurs géologiques particuliers Zone 1 : faible	Secteurs d'information sur les sols (SIS)
21473	OUGES	Néant	Néant	Néant	Zone 1	Zone 1	Fixé par l'AP n°46 du 18 janvier 2021
21474	PAGNY-LA- VILLE	Approuvé le 3 avril 2008 Inondations de la Saône	Néant	Néant	Zone 2	Zone 1	Néant
21475	PAGNY-LE- CHÂTEAU	Approuvé le 3 avril 2008 Inondations de la Saône	Néant	Néant	Zone 2	Zone 1	Néant
21480	PERNAND- VERGELESSES	Néant	Néant	Néant	Zone 2	Zone 1	Néant
21481	PERRIGNY-LÈS- DIJON	Approuvé le 31 décembre 2009 Écoulements en provenance de Marsannay-la-Côte	Néant	Néant	Zone 1	Zone 1	Néant
21482	PERRIGNY-SUR- L'OGNON	Approuvé le 3 août 2010 Inondations de la Saône et de l'Ognon	Néant	Néant	Zone 2	Zone 1	Néant
21485	PLOMBIERES- LÈS- DIJON	Approuvé le 24 juin 2014 Inondations de l'Ouche	Néant	Néant	Zone 1	Zone 1	Fixé par l'AP n°46 du 18 janvier 2021
21487	PLUVET	Approuvé le 24 juin 2014 Inondations de la Tille	Néant	Néant	Zone 2	Zone 1	Néant
21492	POMMARD	Néant	Néant	Néant	Zone 2	Zone 1	Néant
21493	PONCEY-LÈS- ATHÉE	Approuvé le 28 décembre 2006 Inondations de la Saône	Néant	Néant	Zone 2	Zone 1	Néant
21495	PONT	Approuvé le 24 juin 2014 Inondations de la Tille	Néant	Néant	Zone 2	Zone 1	Néant
21496	PONTAILLER- SUR-SAÔNE	Approuvé le 30 décembre 2008 Inondations de la Saône	Néant	Approuvé le 29 juin 2012 Société Titanobel SAS	Zone 2	Zone 1	Néant
21497	PONT-ET- MASSÈNE	Néant	Néant	Néant	Zone 1	Zone 3	Néant

N° INSEE	COMMUNES	Plan de Prévention des Risques naturels (PPRn)	Plan de Prévention des Risques miniers (PPRm)	Plan de Prévention des Risques technologiques (PPRt)	Zonage sismique Zone 2 : Faible Zone 1 : très faible	Zonage radon Zone 3 : significatif Zone 2 : faible mais facteurs géologiques particuliers Zone 1 : faible	Secteurs d'information sur les sols (SIS)
21502	POUILLY-SUR-SAÔNE	Approuvé le 31 décembre 2008 Inondations de la Saône	Néant	Néant	Zone 2	Zone 1	Néant
21503	POUILLY-SUR-VINGEANNE	Néant	Néant	Néant	Zone 2	Zone 1	Néant
21505	PRÉCY-SOUS-THIL	Néant	Néant	Néant	Zone 1	Zone 3	Néant
21506	PREMEAUX-PRISSEY	Néant	Néant	Néant	Zone 2	Zone 1	Néant
21512	PULIGNY-MONTRACHET	Néant	Néant	Néant	Zone 2	Zone 1	Néant
21515	QUETIGNY	Néant	Néant	Néant	Zone 1	Zone 1	Fixé par l'AP n°46 du 18 janvier 2021
21517	QUINCEY	Néant	Néant	Néant	Zone 2	Zone 1	Néant
21520	REMILLY-EN-MONTAGNE	Néant	Néant	Néant	Zone 1	Zone 3	Néant
21521	REMILLY-SUR-TILLE	Néant	Néant	Néant	Zone 2	Zone 1	Néant
21522	RENÈVE	Néant	Néant	Néant	Zone 2	Zone 1	Néant
21525	LA ROCHE-EN-BRENIL	Néant	Néant	Néant	Zone 1	Zone 3	Néant
21531	ROUVRAY	Néant	Néant	Néant	Zone 1	Zone 3	Néant
21532	ROUVRES-EN-PLAINE	Approuvé le 24 juin 2014 Inondations de l'Ouche et de l'Oucherotte	Néant	Néant	Zone 2	Zone 1	Néant
21534	RUFFEY-LÈS-BEAUNE	Néant	Néant	Néant	Zone 2	Zone 1	Néant
21538	SAINT-ANDEUX	Néant	Néant	Néant	Zone 1	Zone 3	Néant
21541	SAINT-AUBIN	Néant	Néant	Néant	Zone 2	Zone 1	Néant
21542	SAINT-BERNARD	Néant	Néant	Néant	Zone 2	Zone 1	Néant
21546	SAINT-DIDIER	Néant	Néant	Néant	Zone 1	Zone 3	Néant
21547	SAINT-EUPHRÔNE	Néant	Néant	Néant	Zone 1	Zone 3	Néant

N° INSEE	COMMUNES	Plan de Prévention des Risques naturels (PPRn)	Plan de Prévention des Risques miniers (PPRm)	Plan de Prévention des Risques technologiques (PPRt)	Zonage sismique Zone 2 : Faible Zone 1 : très faible	Zonage radon Zone 3 : significatif Zone 2 : faible mais facteurs géologiques particuliers Zone 1 : faible	Secteurs d'information sur les sols (SIS)
21548	SAINT-GERMAIN-DE-MODÉON	Néant	Néant	Néant	Zone 1	Zone 3	Néant
21554	SAINT-JEAN-DE-LOSNE	Approuvé le 3 avril 2008 Inondations de la Saône	Néant	Néant	Zone 2	Zone 1	Néant
21555	SAINT-JULIEN	Approuvé le 3 août 2015 Inondations de la Norges et de la Flacièrre	Néant	Néant	Zone 1	Zone 1	Néant
21556	SAINT-LEGER-TRIEY	Néant	Néant	Approuvé le 29 juin 2012 Société Titanobel SAS	Zone 2	Zone 1	Néant
21558	SAINTE-MARIE-LA-BLANCHE	Néant	Néant	Néant	Zone 2	Zone 1	Néant
21559	SAINTE-MARIE-SUR-OUCHÉ	Approuvé le 27 juin 2014 Inondations de l'Ouche	Néant	Néant	Zone 1	Zone 1	Néant
21560	SAINT-MARTIN-DE-LA-MER	Néant	Néant	Néant	Zone 1	Zone 3	Néant
21564	SAINT-NICOLAS-LES-CITEAUX	Prescrit le 11 mars 2019 Inondations de la Vouge	Néant	Néant	Zone 2	Zone 1	Néant
21565	SAINT-PHILIBERT	Néant	Néant	Néant	Zone 2	Zone 1	Néant
21566	SAINT-PIERRE-EN-VAUX	Néant	Néant	Néant	Zone 2	Zone 3	Néant
21567	SAINT-PRIX-LÈS-ARNAY	Néant	Néant	Néant	Zone 1	Zone 3	Néant
21569	SAINT-ROMAIN	Néant	Néant	Néant	Zone 2	Zone 1	Néant
21571	SAINT-SAUVEUR	Néant	Néant	Néant	Zone 2	Zone 1	Néant
21572	SAINT-SEINE-EN-BÂCHE	Approuvé le 28 décembre 2006 Inondations de la Saône	Néant	Néant	Zone 2	Zone 1	Néant
21574	SAINT-SEINE-SUR-VINGEANNE	Néant	Néant	Néant	Zone 2	Zone 1	Néant
21575	SAINT-SYMPHORIEN-SUR-SAÔNE	Approuvé le 3 avril 2008 Inondations de la Saône	Néant	Néant	Zone 2	Zone 1	Néant

N° INSEE	COMMUNES	Plan de Prévention des Risques naturels (PPRn)	Plan de Prévention des Risques miniers (PPRm)	Plan de Prévention des Risques technologiques (PPRt)	Zonage sismique Zone 2 : Faible Zone 1 : très faible	Zonage radon Zone 3 : significatif Zone 2 : faible mais facteurs géologiques particuliers Zone 1 : faible	Secteurs d'information sur les sols (SIS)
21577	SAINT-USAGE	Prescrit le 11 mars 2019 Inondations de la Vouge Prescrit le 26 novembre 2001 Inondations de la Saône	Néant	Néant	Zone 2	Zone 1	Néant
21545	SAINTE- COLOMBE-SUR- SEINE	Approuvé le 8 juillet 2002 Inondations de la Seine	Néant	Néant	Zone 1	Zone 1	Néant
21581	SAMEREY	Néant	Néant	Néant	Zone 2	Zone 1	Néant
21582	SANTENAY	Néant	Néant	Néant	Zone 2	Zone 1	Néant
21583	SANTOSSE	Néant	Néant	Néant	Zone 2	Zone 2	Néant
21584	SAULIEU	Néant	Néant	Néant	Zone 1	Zone 3	Néant
21585	SAULON-LA- CHAPELLE	Prescrit le 11 mars 2019 Inondations de la Vouge	Néant	Néant	Zone 2	Zone 1	Néant
21586	SAULON-LA-RUE	Prescrit le 11 mars 2019 Inondations de la Vouge	Néant	Néant	Zone 2	Zone 1	Néant
21588	SAUSSEY	Néant	Néant	Néant	Zone 2	Zone 1	Néant
21590	SAVIGNY-LÈS- BEAUNE	Approuvé le 2 novembre 2006 Ruissellements en zone de vignoble et débordements du Rhoin et affluents	Néant	Néant	Zone 2	Zone 1	Néant
21593	SAVILLY	Néant	Néant	Néant	Zone 1	Zone 3	Néant
21595	SAVOLLES	Néant	Néant	Néant	Zone 2	Zone 1	Néant
21596	SAVOUGES	Néant	Néant	Néant	Zone 2	Zone 1	Néant
21597	SEGROIS	Néant	Néant	Néant	Zone 2	Zone 1	Néant
21599	SELONGEY	Néant	Néant	Néant	Zone 1	Zone 1	Fixé par l'AP n°46 du 18 janvier 2021
21603	SEMUR-EN- AUXOIS	Approuvé le 31 décembre 2009 et modifié par l'AP N°826 du 22 octobre 2019 Inondations de l'Armançon	Néant	Néant	Zone 1	Zone 3	Néant

N° INSEE	COMMUNES	Plan de Prévention des Risques naturels (PPRn)	Plan de Prévention des Risques miniers (PPRm)	Plan de Prévention des Risques technologiques (PPRt)	Zonage sismique Zone 2 : Faible Zone 1 : très faible	Zonage radon Zone 3 : significatif Zone 2 : faible mais facteurs géologiques particuliers Zone 1 : faible	Secteurs d'information sur les sols (SIS)
21606	LADOIX- SERRIGNY	Néant	Néant	Néant	Zone 2	Zone 1	Néant
21607	SEURRE	Approuvé le 31 décembre 2008 Inondations de la Saône	Néant	Néant	Zone 2	Zone 1	Fixé par l'AP n°46 du 18 janvier 2021
21608	SINCEY-LÈS- ROUVRAY	Néant	Néant	Néant	Zone 1	Zone 3	Néant
21609	SOIRANS	Néant	Néant	Néant	Zone 2	Zone 1	Néant
21610	SOISSONS-SUR- NACEY	Approuvé le 30 décembre 2008 Inondations de la Saône	Néant	Néant	Zone 2	Zone 1	Néant
21616	TAILLY	Néant	Néant	Néant	Zone 2	Zone 1	Néant
21617	TALANT	Néant	Néant	Néant	Zone 1	Zone 1	Fixé par l'AP n°46 du 18 janvier 2021
21618	TALMAY	Approuvé le 30 décembre 2008 Inondations de la Saône	Néant	Néant	Zone 2	Zone 1	Néant
21619	TANAY	Néant	Néant	Néant	Zone 2	Zone 1	Néant
21622	TART-LE-BAS	Approuvé le 24 juin 2014 Inondations de l'Ouche	Néant	Néant	Zone 2	Zone 1	Néant
21623	TART	Prescrit le 11 mars 2019 Inondations de la Vouge Approuvé le 24 juin 2014 Inondations de l'Ouche	Néant	Néant	Zone 2	Zone 1	Néant
21624	TELLECEY	Néant	Néant	Néant	Zone 2	Zone 1	Néant
21629	THOISY-LA- BERCHÈRE	Néant	Néant	Néant	Zone 1	Zone 3	Néant
21631	THOMIREY	Néant	Néant	Néant	Zone 2	Zone 1	Néant
21632	THOREY-EN- PLAINE	Néant	Néant	Néant	Zone 2	Zone 1	Néant
21635	THOSTE	Néant	Néant	Néant	Zone 1	Zone 3	Néant
21636	THURY	Néant	Néant	Néant	Zone 2	Zone 3	Néant
21637	TICHEY	Néant	Néant	Néant	Zone 2	Zone 1	Néant

N° INSEE	COMMUNES	Plan de Prévention des Risques naturels (PPRn)	Plan de Prévention des Risques miniers (PPRm)	Plan de Prévention des Risques technologiques (PPRt)	Zonage sismique Zone 2 : Faible Zone 1 : très faible	Zonage radon Zone 3 : significatif Zone 2 : faible mais facteurs géologiques particuliers Zone 1 : faible	Secteurs d'information sur les sols (SIS)
21639	TILLENAY	Approuvé le 28 décembre 2006 Inondations de la Saône	Néant	Néant	Zone 2	Zone 1	Néant
21640	TORCY-ET- POULIGNY	Néant	Néant	Néant	Zone 1	Zone 3	Néant
21642	TOUTRY	Néant	Néant	Néant	Zone 1	Zone 3	Néant
21643	TRÉCLUN	Approuvé le 24 juin 2014 Inondations de la Tille	Néant	Néant	Zone 2	Zone 1	Néant
21644	TROCHERES	Néant	Néant	Néant	Zone 2	Zone 1	Néant
21645	TROUHANS	Approuvé le 24 juin 2014 Inondations de l'Ouche	Néant	Néant	Zone 2	Zone 1	Néant
21647	TRUGNY	Approuvé le 31 décembre 2008 Inondations de la Saône	Néant	Néant	Zone 2	Zone 1	Néant
21272	LE VAL-LARREY	Néant	Néant	Néant	Zone 1	Zone 3	Néant
21327	VAL-MONT	Prescrit le 22 octobre 2019 Mouvements de terrain	Néant	Néant	Zone 2	Zone 3	Néant
21656	VARANGES	Approuvé le 24 juin 2014 Inondations de l'Ouche	Néant	Néant	Zone 2	Zone 1	Néant
21657	VAROIS-ET- CHAIGNOT	Approuvé le 03 août 2015 Inondations de la Norges et de ses affluents	Néant	Néant	Zone 1	Zone 1	Néant
21661	VELARS-SUR- OUCHE	Approuvé le 27 juin 2014 Inondations de l'Ouche	Néant	Néant	Zone 1	Zone 1	Néant
21663	VENAREY-LES- LAUMES	Approuvé le 31 décembre 2009 et modifié par l'AP N°826 du 22 octobre 2019 Inondations de la Brenne et de l'Oze	Néant	Néant	Zone 1	Zone 1	Néant
21675	VIANGES	Néant	Néant	Néant	Zone 1	Zone 3	Néant

N° INSEE	COMMUNES	Plan de Prévention des Risques naturels (PPRn)	Plan de Prévention des Risques miniers (PPRm)	Plan de Prévention des Risques technologiques (PPRt)	Zonage sismique Zone 2 : Faible Zone 1 : très faible	Zonage radon Zone 3 : significatif Zone 2 : faible mais facteurs géologiques particuliers Zone 1 : faible	Secteurs d'information sur les sols (SIS)
21676	VIC-DE-CHASSENAY	Néant	Néant	Néant	Zone 1	Zone 3	Néant
21677	VIC-DES-PRES	Néant	Néant	Néant	Zone 2	Zone 1	Néant
21678	VIC-SOUS-THIL	Néant	Néant	Néant	Zone 1	Zone 3	Néant
21680	VIELVERGE	Approuvé le 30 décembre 2008 Inondations de la Saône	Néant	Néant	Zone 2	Zone 1	Néant
21681	VIEUX-CHÂTEAU	Néant	Néant	Néant	Zone 1	Zone 3	Néant
21683	VIEVY	Néant	Néant	Néant	Zone 2	Zone 3	Néant
21684	VIGNOLES	Néant	Néant	Néant	Zone 2	Zone 1	Néant
21687	VILLARGOIX	Néant	Néant	Néant	Zone 1	Zone 3	Néant
21688	VILLARS- FONTAINE	Néant	Néant	Néant	Zone 2	Zone 1	Néant
21691	VILLEBICHOT	Approuvé le 11 mars 2019 Inondations de la Vouge	Néant	Néant	Zone 2	Zone 1	Néant
21698	VILLERS-LA- FAYE	Néant	Néant	Néant	Zone 2	Zone 1	Néant
21699	VILLERS-LES- POTS	Approuvé le 28 décembre 2006 Inondations de la Saône	Néant	Néant	Zone 2	Zone 1	Néant
21701	VILLERS-ROTIN	Approuvé le 28 décembre 2006 Inondations de la Saône	Néant	Néant	Zone 2	Zone 1	Néant
21703	VILLIERS-EN- MORVAN	Néant	Néant	Néant	Zone 1	Zone 3	Néant
21708	VILLY-LE- MOUTIER	Néant	Néant	Néant	Zone 2	Zone 1	Néant
21712	VOLNAY	Néant	Néant	Néant	Zone 2	Zone 1	Néant
21713	VONGES	Approuvé le 22 juillet 2010 Inondations de la Saône	Néant	Approuvé le 29 juin 2012 Société Titanobel SAS	Zone 2	Zone 1	Néant

N° INSEE	COMMUNES	Plan de Prévention des Risques naturels (PPRn)	Plan de Prévention des Risques miniers (PPRm)	Plan de Prévention des Risques technologiques (PPRt)	Zonage sismique Zone 2 : Faible Zone 1 : très faible	Zonage radon Zone 3 : significatif Zone 2 : faible mais facteurs géologiques particuliers Zone 1 : faible	Secteurs d'information sur les sols (SIS)
21714	VOSNE- ROMANEE	Néant	Néant	Néant	Zone 2	Zone 1	Néant
21715	VOUDENAY	Néant	Néant	Néant	Zone 1	Zone 3	Néant
21716	VOUGEOT	Prescrit le 11 mars 2019 Inondations de la Vouge	Néant	Néant	Zone 2	Zone 1	Néant



PRÉFET DE LA CÔTE-D'OR

Direction départementale des territoires

Service de l'eau et des risques

Bureau prévention des risques naturels et hydrauliques

Le préfet de la région Bourgogne
Préfet de la Côte-d'Or
Chevalier de la Légion d'Honneur
Officier de l'Ordre National du Mérite

Affaire suivie par Carole Devallez
n° 357/2013cd/fd
Tél. : 03.80. 29.43.54
Fax : 03.80.29.42.60
Courriel : carole.devallez@cote-dor.gouv.fr

ARRETE PREFECTORAL N° 373

portant approbation du plan de prévention des risques naturels prévisibles d'inondation (P.P.R.N.P.i.) par l'Ouche et le Suzon sur le territoire de la commune de Longvic.

VU le code de l'environnement, notamment les articles L 123-1 à L 123-19, L 562-1 à L 562-9, les articles R 123-2 à R 123-27, les articles R125-9 à R125-14, et R 562-1 à R 562-10 ;

VU le code de la sécurité intérieure et notamment les articles L 112-1 et 112-2 et le livre VII sécurité civile ;

VU le décret n° 2004-374 du 29 avril 2004 modifié relatif aux pouvoirs des préfets, à l'organisation et à l'action des services de l'Etat dans les régions et départements ;

VU le décret du 16 novembre 2011 nommant M. Pascal MAILHOS, préfet de la région Bourgogne, préfet de la Côte d'Or ;

VU la circulaire ministérielle du 3 juillet 2007 relative à la consultation des acteurs, la concertation avec la population et l'association des collectivités territoriales dans les plans de prévention des risques naturels prévisibles ;

VU l'arrêté préfectoral du 19 juin 2001 portant approbation du plan de prévention des risques naturels prévisibles d'inondation par l'Ouche sur le territoire de la commune de Longvic ;

VU l'arrêté préfectoral du 13 juin 2012 portant révision d'un plan de prévention des risques naturels prévisibles d'inondation par l'Ouche et le Suzon sur le territoire de la commune de Longvic ;

VU l'arrêté préfectoral du 9 avril 2013 portant ouverture de l'enquête publique préalable à l'approbation du plan de prévention des risques naturels prévisibles d'inondation de la commune de Longvic ;

VU le rapport et les conclusions de l'enquête publique qui s'est déroulée du 3 mai au 7 juin 2013 inclus et l'avis favorable de la commission d'enquête suite à cette enquête ;

VU le rapport du directeur départemental des territoires ;

SUR proposition du sous-préfet, directeur de cabinet, et du directeur départemental des territoires ;

ARRETE

Article 1er : Est approuvé tel qu'il est annexé au présent arrêté, le plan de prévention des risques naturels prévisibles d'inondation (P.P.R.N.P.i.) par l'Ouche et le Suzon sur le territoire de la commune de Longvic.

Article 2 : Ce plan de prévention des risques naturels prévisibles d'inondation (P.P.R.N.P.i.) comporte :

- une note de présentation,
- un règlement,
- une carte des aléas,
- une carte des enjeux,
- une carte de zonage réglementaire.

La commune de Longvic disposant d'un plan local d'urbanisme (PLU) approuvé le 25 mars 2008, de 2 mises à jour et d'une révision simplifiée approuvée le 29 avril 2013, le plan de prévention des risques naturels prévisibles d'inondation (P.P.R.N.P.i.) devra lui être annexé, conformément à l'article L 126-1 du code de l'urbanisme.

Article 3 : Le présent arrêté sera publié au recueil des actes administratifs de la préfecture de Côte d'Or et mention apparente en sera faite dans un journal diffusé dans le département.

Article 4 : Le présent arrêté, avec le plan de prévention des risques naturels prévisibles d'inondation (P.P.R.N.P.i.) annexé, sera notifié au maire de Longvic, et au président de la communauté d'agglomération dijonnaise (COMADI), et au président du syndicat mixte du schéma de cohérence territoriale (SCOT) du dijonnais.

Il sera affiché en mairie de la commune précitée pendant un mois, par les soins du maire.

Article 5 : Le plan de prévention des risques naturels prévisibles d'inondation (P.P.R.N.P.i.) annexé au présent arrêté est tenu à la disposition du public :

- à la mairie de Longvic,
- dans les locaux de la préfecture (direction de la sécurité intérieure - bureau de la sécurité civile),
- dans les locaux de la direction départementale des territoires (S.E.R./P.R.N.H).

Article 6 : Copies du présent arrêté et du plan de prévention des risques naturels prévisibles d'inondation (P.P.R.N.P.I.) annexé seront adressées à :

- Monsieur le délégué aux risques majeurs du ministère de l'écologie, du développement durable et de l'énergie,
- Monsieur le directeur départemental des services d'incendie et de secours,
- Madame la directrice régionale de l'environnement, de l'aménagement et du logement,
- Monsieur le président de la chambre d'agriculture de Côte d'Or,
- Monsieur le président du centre national de la propriété forestière,
- Monsieur le président du conseil général de Côte d'Or,
- Monsieur le président du conseil régional de Bourgogne,
- Madame la présidente du syndicat mixte du bassin de l'Ouche et de ses affluents (SMBOA).

Article 7 : Délai et voie de recours

Le présent arrêté peut faire l'objet dans un délai de deux mois à compter de sa publication au recueil des actes administratifs de la préfecture, d'un recours auprès du tribunal administratif de Dijon.

Article 8 : Le sous-préfet, directeur de cabinet, le directeur départemental des territoires de la Côte d'Or, et le maire de la commune de Longvic, sont chargés, chacun en ce qui les concerne, de l'exécution du présent arrêté.

Fait à Dijon, le **24 JUIN 2014**

Le préfet,



Pascal MAILHOS



PRÉFET DE LA CÔTE D'OR

Direction départementale des territoires

Service Préservation et Aménagement de l'Espace
Bureau Planification et Prévention des Risques Technologiques

**LE PREFET DE LA REGION BOURGOGNE
PREFET DE LA COTE D'OR
Officier de la légion d'honneur,
Officier de l'ordre national du mérite,**

Arrêté préfectoral n° 75 du 20 DEC. 2010

portant approbation du Plan de prévention des risques technologiques (P.P.R.T.) de l'établissement de la Société Coopérative Agricole DIJON CEREALES sur le territoire de la commune de LONGVIC

VU le code de l'environnement et notamment les articles L.123-1 à L.123-16, L.515-15 à L.515-25 et R.515-39 à R.515-50 ;

VU le code de l'urbanisme, notamment ses articles L.211-1, L.230-1 et L.300-2 ;

VU le code de l'expropriation pour cause d'utilité publique, notamment ses articles L.15-6 à L.15-8 ;

VU le décret n° 2004-374 du 29 avril 2004 modifié, relatif aux pouvoirs des Préfets, à l'organisation et à l'action des services de l'État dans les régions et départements ;

VU le décret du 16 mai 2008 nommant M. Christian GALLIARD de LAVERNEE, Préfet de la région Bourgogne, Préfet de la Côte d'Or (hors classe) ;

VU l'arrêté ministériel du 10 mai 2000 modifié relatif à la prévention des accidents majeurs impliquant des substances ou des préparations dangereuses présentes dans certaines catégories d'installations classées soumises à autorisation ;

VU l'arrêté ministériel du 29 septembre 2005 relatif à l'évaluation et à la prise en compte de la probabilité d'occurrence, de la cinétique, de l'intensité des effets et de la gravité des conséquences des accidents potentiels dans les études de dangers des installations classées soumises à autorisation ;

VU les arrêtés préfectoraux du 20 août 2001 et du 1^{er} août 2008 autorisant et réglementant l'exploitation des installations de l'établissement DIJON CEREALES implanté sur le territoire de la commune de LONGVIC ;

VU l'arrêté préfectoral n° 242 du 28 juin 2006 modifié par l'arrêté n° 332 du 31 août 2007 portant création du comité local d'information et de concertation de Dijon Sud concernant les établissements des sociétés DIJON CÉRÉALES, ENTREPÔT PÉTROLIER DE DIJON, RAFFINERIE DU MIDI ;

VU l'arrêté préfectoral du 24 juillet 2008 demandant à la société DIJON CEREALES de compléter son étude de dangers pour l'élaboration du plan de prévention des risques technologiques selon les modalités prévues au code de l'environnement ;

VU l'arrêté préfectoral n° 278 du 30 septembre 2009 portant prescription d'un plan de prévention des risques technologiques pour l'établissement de la Société Coopérative Agricole DIJON CEREALES sis sur le territoire de la commune de LONGVIC ;

VU l'arrêté préfectoral n°435 du 21 septembre 2010 portant ouverture de l'enquête publique préalable à l'approbation du plan de prévention des risques technologiques de la société DIJON CEREALES sur la commune de LONGVIC ;

VU la circulaire ministérielle du 26 avril 2005 relative aux comités locaux d'information et de concertation ;

VU la circulaire interministérielle du 27 juillet 2005 relative au rôle des services de l'équipement dans les domaines de la prévention des risques technologiques et naturels ;

VU la circulaire ministérielle du 10 mai 2010 récapitulant les règles méthodologiques applicables aux études de dangers, à l'appréciation de la démarche de réduction du risque à la source et aux plans de prévention des risques technologiques dans les installations classées en application de la loi du 30 juillet 2003, circulaire abrogeant et remplaçant notamment la circulaire du 3 octobre 2005 relative à la mise en œuvre des plans de prévention des risques technologiques (PPRT) et la circulaire du 29 septembre 2005, modifiée, relative aux critères d'appréciation de la démarche de maîtrise des risques d'accidents susceptibles de survenir dans les établissements dits «SEVESO »;

VU l'avis du conseil municipal de la commune de LONGVIC du 14 septembre 2009 relatif aux modalités de la concertation autour du projet de PPRT ;

VU le bilan de la concertation en date du 16 juin 2010 ;

VU les avis émis par les personnes et organismes associés dont font partie la Coopérative Agricole Coopérative Dijon Céréales, le maire de la commune de Longvic ou son représentant, le président du Grand Dijon ou son représentant, les membres du Comité Local d'Information et de Concertation Dijon Sud, le président du conseil général ou son représentant, le président du conseil régional ou son représentant, sur le projet de plan de prévention des risques technologiques considéré ;

VU le rapport et les conclusions de l'enquête publique qui s'est déroulée du 18 octobre 2010 au 20 novembre 2010 inclus, et l'avis favorable du commissaire enquêteur suite à cette enquête en date du 6 décembre 2010 ;

SUR proposition du sous-préfet, directeur de cabinet, du directeur régional de l'environnement, de l'aménagement et du logement, et du directeur départemental des territoires ;

ARRÊTE :

ARTICLE 1^{er} :

Le plan de prévention des risques technologiques (P.P.R.T.) concernant l'établissement de la société coopérative agricole DIJON CEREALES sur la commune de Longvic, annexé au présent arrêté, est approuvé.

ARTICLE 2 :

Le plan de prévention des risques technologiques comprend :

- une note de présentation décrivant les installations à l'origine du risque, la nature et l'intensité de celui-ci et exposant les raisons qui ont conduit à délimiter le périmètre d'exposition aux risques.
- un plan de zonage réglementaire faisant apparaître le périmètre d'exposition aux risques et les zones et secteurs mentionnés respectivement aux articles L.515-15 et L.515-16 du code de l'environnement.
- un règlement comportant en tant que besoin pour chaque zone ou secteur :
 - Les mesures d'interdiction et les prescriptions mentionnées au I de l'article L.515-16 du code de l'environnement.
 - Les mesures de protection des populations prévues au IV de l'article L.515-16 du code de l'environnement.

ARTICLE 3 :

Ce plan de prévention des risques technologiques vaut servitude d'utilité publique au sens de l'article L.126-1 du code de l'urbanisme et devra être annexé au P.L.U. de la commune de LONGVIC dans un délai de trois mois.

ARTICLE 4 :

La mise en place des panneaux et la modification du plan de gestion du trafic de la RN 274 devront être réalisés dans un délai de cinq ans (cf. article IV-3 du règlement).

ARTICLE 5 :

Le présent arrêté sera adressé aux personnes et organismes associés.

Le présent arrêté sera publié par voie d'affichage en mairie de Longvic et au siège de la Communauté d'agglomération dijonnaise (COMADI) pendant une durée d'un mois.

Mention de cet affichage sera publiée dans un journal diffusé dans le département.

Il sera en outre publié au recueil des actes administratifs de la Préfecture de la Côte d'Or.

Une copie du Plan de Prévention des Risques Technologiques est tenue à disposition du public :

- à la mairie de Longvic,
- à la Communauté d'agglomération de Dijon (COMADI),
- à la direction départementale des territoires de la Côte d'Or (Service préservation et aménagement de l'espace), 57 rue de Mulhouse à Dijon,
- à la préfecture de la Côte d'Or (Direction de la sécurité intérieure, Bureau de la sécurité civile), 23 rue de la préfecture à Dijon
- par voie électronique sur le site internet de la direction départementale des territoires de la Côte d'Or.

ARTICLE 6 : Voies de recours :

Le présent arrêté pourra faire l'objet d'un recours contentieux devant le tribunal administratif de Dijon – 22 rue d'Assas – 21000 DIJON, dans un délai de deux mois à compter de la date de la dernière mesure de publicité.

ARTICLE 7 : Le sous-préfet, directeur de cabinet, le directeur régional de l'environnement, de l'aménagement et du logement de Bourgogne, le directeur départemental des territoires de Côte d'Or, le maire de la commune de Longvic, le président de la communauté de l'Agglomération Dijonnaise, le service chargé de la gestion de la RN274 sont chargés, chacun en ce qui le concerne, de l'exécution du présent arrêté.

FAIT à DIJON, le 20 DEC. 2010
Le PREFET

Signé

Christian GALLIARD de LAVERNÉE





Plan de Prévention des Risques : DIJON CEREALES

ZONAGE REGLEMENTAIRE

Direction Départementale des Territoires



Elements de repérage

-  Périmètre d'étude
-  Contour site Dijon Céréales

Zonage réglementaire

-  Zone G
-  Zone B



Echelle : 1 / 1500 ème

Format du plan original : A2

Elaboration cartographique

Bureau Planification et Prévention des Risques Technologiques

JUIN 2010

DONNEES DREAL
BOURGOGNE 2010

Sources :

BD CARTO® I.G.N.
BD ORTHO® I.G.N.
BD TOPO® I.G.N.



PREFECTURE DE LA REGION BOURGOGNE
PREFECTURE DE LA COTE-D'OR

DIJON, LE 21 JUIN 2010

DIRECTION RÉGIONALE DE
L'ENVIRONNEMENT, DE
L'AMÉNAGEMENT ET DU LOGEMENT
SERVICE PRÉVENTION DES RISQUES

LE PREFET DE LA REGION DE BOURGOGNE
PREFET DE LA COTE D'OR
Officier de la Légion d'Honneur
Officier de l'Ordre National du Mérite

ARRETE PREFECTORAL N° 236

portant prescription du Plan de prévention des risques technologiques pour l'établissement du Groupement d'Intérêt Economique Entrepôt Pétrolier de Dijon sis sur le territoire de la commune de LONGVIC

VU le code de l'environnement, notamment ses articles L.515-15 à L.515-25, R.511-9 et R.512-1 à R.517-10 ;

VU le code de l'urbanisme, notamment ses articles L.211-1, L.230-1 et L.300-2 ;

VU le code de l'expropriation pour cause d'utilité publique, notamment ses articles L.15-6 à L.15-8 ;

VU le décret n°2004-374 du 29 avril 2004 modifié relatif aux pouvoirs des préfets, à l'organisation et à l'action des services de l'Etat dans les régions et départements ;

VU le décret du 16 mai 2008 nommant M. Christian GALLIARD de LAVERNÉE, préfet de la région Bourgogne, préfet de la Côte d'Or (hors classe) ;

VU l'arrêté ministériel du 10 mai 2000 modifié relatif à la prévention des accidents majeurs impliquant des substances ou des préparations dangereuses présentes dans certaines catégories d'installations classées soumises à autorisation ;

VU l'arrêté ministériel du 29 septembre 2005 relatif à l'évaluation et à la prise en compte de la probabilité d'occurrence, de la cinétique, de l'intensité des effets et de la gravité des conséquences des accidents potentiels dans les études de dangers des installations classées soumises à autorisation ;

VU l'arrêté préfectoral du 29 août 2001 autorisant et réglementant l'exploitation des installations de l'établissement ENTREPOT PETROLIER DE DIJON implanté sur le territoire de la commune de Longvic ;

VU l'arrêté préfectoral n°350 du 24 novembre 2009 modifié portant création du Comité local d'information et de concertation de Dijon Sud concernant les établissements des sociétés DIJON CEREALES, ENTREPOT PETROLIER DE DIJON et RAFFINERIE DU MIDI ;

VU la circulaire ministérielle du 26 avril 2005 relative aux comités locaux d'information et de concertation ;

VU la circulaire interministérielle du 27 juillet 2005 relative au rôle des services de l'équipement dans les domaines de la prévention des risques technologiques et naturels ;

VU la circulaire ministérielle du 29 septembre 2005 relative aux critères d'appréciation de la démarche de maîtrise des risques d'accidents susceptibles de survenir dans les établissements dits «SEVESO», visés par l'arrêté du 10 mai 2000 modifié ;

VU la circulaire ministérielle du 3 octobre 2005 relative à la mise en œuvre des plans de prévention des risques technologiques, et notamment son annexe 2 définissant les critères d'exclusion de certains phénomènes dangereux du PPRT ;

VU le rapport de l'inspection des installations classées en date du 26 février 2010 ;

VU l'avis favorable du conseil municipal de la commune de Longvic en date du 3 mai 2010 relatif aux modalités de concertation du projet de PPRT ;

CONSIDERANT la liste des phénomènes dangereux issus de l'étude des dangers de l'établissement ENTREPOT PETROLIER DE DIJON, et la nécessité de limiter l'exposition des populations aux effets de ces phénomènes dangereux ;

CONSIDERANT qu'une partie de la commune de Longvic est susceptible d'être soumise aux effets de ces phénomènes dangereux ;

CONSIDERANT que l'établissement ENTREPOT PETROLIER DE DIJON appartient à la liste prévue au IV de l'article L. 515-8 du code de l'environnement ;

CONSIDERANT la présentation du résultat de l'étude de dangers de l'ENTREPOT PETROLIER DE DIJON, dans le cadre de l'engagement des travaux d'élaboration du plan de prévention des risques technologiques, lors de la réunion du Comité local d'information et de concertation du 29 mars 2010 ;

SUR proposition du sous-préfet, directeur de cabinet, et du directeur régional de l'environnement, l'aménagement et du logement ;

A R R E T E

Article 1^{er} : Périmètre d'étude

L'élaboration d'un plan de prévention des risques technologiques est prescrite autour de l'établissement ENTREPOT PETROLIER DE DIJON sur le territoire de la commune de Longvic.

Le périmètre d'étude du plan est délimité par la carte figurant en annexe du présent arrêté.

Ce périmètre d'étude a été défini sur le fondement des connaissances actuelles, issues de l'étude de dangers précitée, relatives aux risques technologiques dus aux installations de l'établissement ENTREPOT PETROLIER DE DIJON.

Article 2 : Nature des risques pris en compte

L'établissement précité est spécialisé dans le stockage et la distribution de produits pétroliers.

Le territoire inclus dans le périmètre d'étude est susceptible d'être impacté par des effets thermiques et de surpression.

Article 3 : Services instructeurs

L'équipe de projet composée de la Direction régionale de l'environnement, de l'aménagement et du logement de Bourgogne et de la Direction départementale des territoires de la Côte-d'Or élabore le projet de plan de prévention des risques technologiques prévu à l'article 1, sous l'autorité du Préfet de la Côte-d'Or.

Article 4 : Personnes et organismes associés

Sont associés à l'élaboration du projet de plan de prévention des risques technologiques :

- le directeur du Groupement d'Intérêt Economique gestionnaire de l'Entrepôt Pétrolier de Dijon, ou son représentant,
- le maire de la commune de Longvic ou son représentant,
- le président de la Communauté de l'agglomération dijonnaise ou son représentant,
- les membres du Comité local d'information et de concertation de Dijon Sud,
- le président du Conseil Général ou son représentant,
- le président du Conseil Régional ou son représentant,
- le gestionnaire du canal de Bourgogne ou son représentant,
- le gestionnaire des voies ferrées présentes dans le périmètre d'étude ou son représentant.

L'association de ces personnes et organismes à l'élaboration du plan consiste en au moins une réunion de travail, organisée par les services instructeurs visés à l'article 3. Les réunions sont l'occasion pour chaque partenaire de contribuer aux réflexions et de réagir aux propositions.

Article 5 : Modalités de la concertation

La concertation avec les habitants, les associations locales et les autres personnes intéressées s'effectue pendant toute la durée de l'élaboration du projet de plan. Le rapport susvisé de l'inspection des installations classées est mis à leur disposition en mairie de Longvic. Il pourra être complété par d'autres documents.

En mairie de Longvic, un registre sera mis à disposition des habitants, associations et personnes intéressées pour qu'ils puissent y inscrire leurs observations.

Un bilan de la concertation sera établi et adressé aux personnes et organismes associés cités à l'article 4 et mis à disposition du public en mairie de Longvic. La commune de Longvic rendra un avis sur le bilan de la concertation par délibération du conseil municipal ou simple avis du maire. Le bilan de la concertation sera joint au dossier d'enquête publique.

Il est rappelé que, lorsque le projet de Plan de prévention des risques technologiques sera élaboré, il fera l'objet d'une enquête publique et sera mis à disposition du public en mairie de Longvic.

Article 6 : Mesures de publicité

Un exemplaire du présent arrêté est notifié aux personnes et organismes associés définis à l'article 4.

Il sera affiché pendant un mois dans la mairie de la commune de Longvic et au siège de la Communauté d'agglomération dijonnaise. Mention de cet affichage sera insérée, par les soins du préfet, dans un journal de Côte-d'Or.

Il sera publié au recueil des actes administratifs de l'Etat dans le département.

Article 7 : Approbation du plan de prévention des risques technologiques

Le plan de prévention des risques technologiques doit être approuvé dans un délai de 18 mois à compter de la date du présent arrêté de prescription. Le Préfet pourra, par arrêté motivé, fixer un nouveau délai.

Article 8 : Délai et voie de recours

Le présent arrêté peut faire l'objet, dans un délai de 2 mois à compter de sa notification, d'un recours auprès du tribunal administratif de Dijon – 22 rue d'Assas 21000 DIJON.

Article 9 : Exécution

Le sous-préfet, directeur de cabinet, le directeur régional de l'environnement, de l'aménagement et du logement de Bourgogne, le directeur départemental des territoires de la Côte-d'Or et le maire de la commune de Longvic sont chargés, chacun en ce qui le concerne, de l'exécution du présent arrêté.

Fait à Dijon, le 21 JUIN 2010

LE PREFET,

Signé

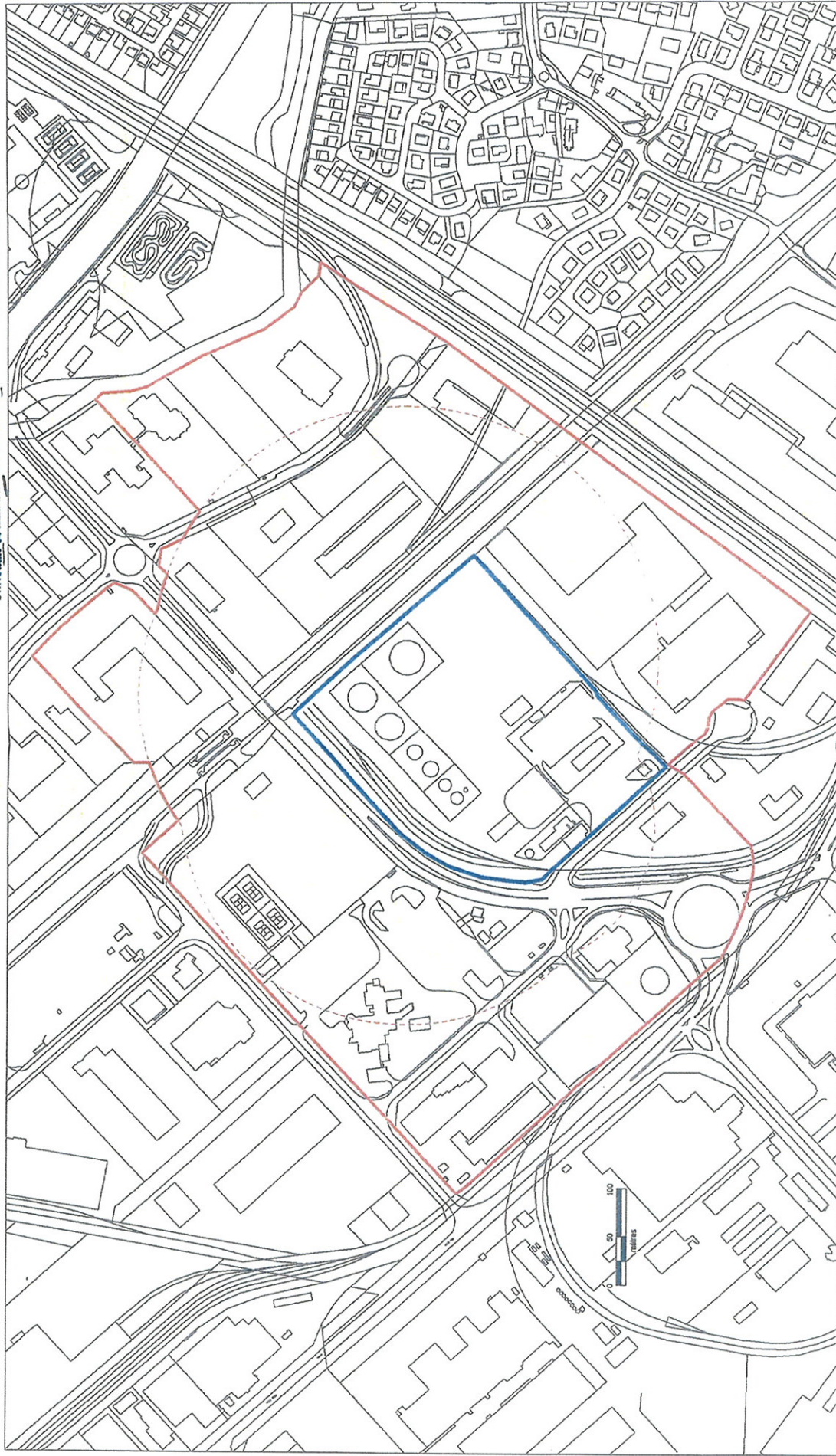
Christian GALLIARD de LAVERNÉE

PPRT Entrepot pétrolier de Dijon (Commune de Longvic) Périmètre d'étude

Vu pour être annexé à mon
 arrêté en date du 21 JUN 2010
 LE PRÉFET

Christian GALTARD de LAVERNÉE
 Maire

Légende
 — Etablissement
 — Périmètre d'étude

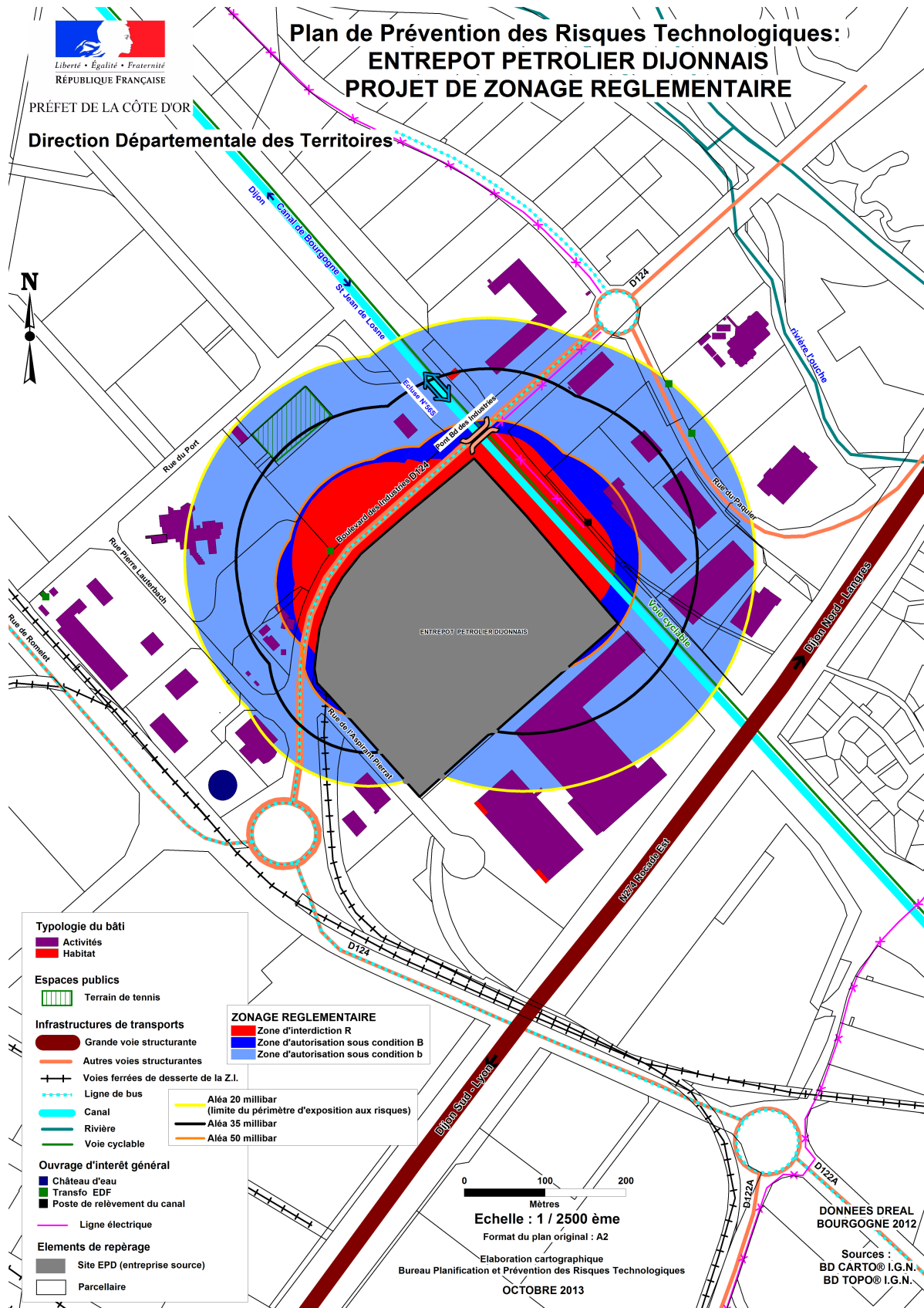




PRÉFET DE LA CÔTE D'OR

Direction Départementale des Territoires

Plan de Prévention des Risques Technologiques : ENTREPOT PÉTROLIER DIJONNAIS PROJET DE ZONAGE RÉGLEMENTAIRE





PRÉFET DE LA CÔTE D'OR

**DIRECTION DE LA DEFENSE ET DE LA
PROTECTION CIVILES**

BUREAU DE LA PREVENTION DES RISQUES

La préfète de la région Bourgogne-Franche-Comté
Préfète de la Côte-d'Or
Chevalier de la Légion d'Honneur
Officier de l'Ordre National du Mérite

ARRÊTÉ PRÉFECTORAL n° 1324

portant approbation du Plan de Prévention des Risques Technologiques (PPRT) de l'établissement Raffinerie du Midi sur le territoire des communes de Dijon et Longvic.

VU le code de l'environnement et notamment les articles L.123-1 à L.123-16, L.515-15 à L.515-26, R.515-39 à R.515-50, D.125-29 à D.125-34 ;

VU le code de l'urbanisme, notamment ses articles L.126-1, L.211-1, L.230-1 et L.300-2, R.126-1 et R.126-2 ;

VU le code de l'expropriation pour cause d'utilité publique, notamment ses articles L.15-6 à L.15-8 ;

VU le décret n° 2004-374 du 29 avril 2004 modifié, relatif aux pouvoirs des Préfets, à l'organisation et à l'action des services de l'État dans les régions et départements ;

VU le décret du 17 décembre 2015 nommant Madame Christiane BARRET, préfète de la région Bourgogne-Franche-Comté, préfète de la Côte d'Or (hors classe) ;

VU l'arrêté ministériel du 10 mai 2000 modifié relatif à la prévention des accidents majeurs impliquant des substances ou des préparations dangereuses présentes dans certaines catégories d'installations classées soumises à autorisation ;

VU l'arrêté ministériel du 29 septembre 2005 relatif à l'évaluation et à la prise en compte de la probabilité d'occurrence, de la cinétique, de l'intensité des effets et de la gravité des conséquences des accidents potentiels dans les études de dangers des installations classées soumises à autorisation ;

VU l'arrêté préfectoral du 9 août 2001 modifié autorisant et réglementant l'exploitation des installations de l'établissement Raffinerie du Midi implanté sur le territoire des communes de Dijon et Longvic ;



VU l'arrêté préfectoral n° 295 du 21 juin 2010 portant prescription du Plan de prévention des risques technologiques (PPRT) pour l'établissement Raffinerie du Midi sis sur le territoire des communes de Dijon et Longvic ;

VU les arrêtés préfectoraux n° 522 du 20 décembre 2011, n°380 du 13 juin 2013, n°783 du 19 décembre 2014, n° 1000 du 14 juin 2016 et n°1265 du 14 octobre 2016 prorogeant la durée d'élaboration du plan de prévention des risques technologiques pour l'établissement Raffinerie du Midi sis sur le territoire des communes de Dijon et Longvic ;

VU l'arrêté préfectoral n° 350 du 24 novembre 2009 modifié portant création du Comité local d'information et de concertation de Dijon Sud concernant les établissements des sociétés Raffinerie du Midi, Entrepôt Pétrolier de Dijon et Dijon Céréales ;

VU l'arrêté préfectoral n° 31 du 31 janvier 2013 portant création de la Commission de Suivi de Site concernant les établissements des sociétés Raffinerie du Midi, Entrepôt Pétrolier de Dijon et Dijon Céréales ;

VU l'arrêté préfectoral n° 888 du 27 avril 2016 portant ouverture de l'enquête publique préalable à l'approbation du plan de prévention des risques technologiques autour de l'établissement Raffinerie du Midi situé sur le territoire des communes de Dijon et Longvic ;

VU la circulaire ministérielle du 26 avril 2005 relative aux comités locaux d'information et de concertation ;

VU la circulaire ministérielle du 15 novembre 2012 relative aux commissions de suivi de site ;

VU la circulaire interministérielle du 27 juillet 2005 relative au rôle des services de l'équipement dans les domaines de la prévention des risques technologiques et naturels ;

VU la circulaire ministérielle du 10 mai 2010 récapitulant les règles méthodologiques applicables aux études de dangers, à l'appréciation de la démarche de réduction du risque à la source et aux plans de prévention des risques technologiques dans les installations classées en application de la loi du 30 juillet 2003, circulaire abrogeant et remplaçant notamment la circulaire du 3 octobre 2005 relative à la mise en œuvre des plans de prévention des risques technologiques (PPRT) et la circulaire du 29 septembre 2005, modifiée, relative aux critères d'appréciation de la démarche de maîtrise des risques d'accidents susceptibles de survenir dans les établissements dits «SEVESO » ;

VU l'étude de dangers de l'établissement Raffinerie du Midi remise en février 2009 et les compléments remis en 2011 ;

VU l'étude technico-économique établie par l'établissement Raffinerie du Midi en juillet 2011 et son complément de février 2013 en vue d'étudier les mesures complémentaires de réduction du risque à la source ;

VU l'avis du conseil municipal de la commune de Dijon relatif aux modalités de la concertation autour du projet de PPRT (délibération du 17 mai 2010) ;

VU l'avis du conseil municipal de la commune de Longvic relatif aux modalités de la concertation autour du projet de PPRT (délibération du 03 mai 2010) ;

VU le bilan de la concertation en date du 25 janvier 2016 ;

VU les avis émis par les personnes et organismes associés sur le projet de plan de prévention des risques technologiques considéré ;

VU l'avis favorable au projet de PPRT de la Commission de Suivi de Site lors de sa réunion du 25 janvier 2016 ;

VU le dossier soumis à enquête publique ;

VU les conclusions de l'enquête publique qui s'est déroulée du 18 mai 2016 au 21 juin 2016 inclus, et l'avis favorable du commissaire enquêteur pour le PPRT figurant dans son rapport en date du 18 juillet 2016 ;

CONSIDERANT que des installations de l'établissement de l'établissement Raffinerie du Midi implanté sur le territoire des communes de Dijon et Longvic figurent sur la liste prévue au IV de l'article 515-8 du code de l'environnement ;

CONSIDERANT les mesures complémentaires de réduction du risque à la source imposées par l'arrêté préfectoral n° 693 du 15 novembre 2013 ;

CONSIDERANT la liste des phénomènes dangereux issus de l'étude de dangers de l'établissement Raffinerie du Midi et la nécessité de limiter l'exposition des populations aux effets des phénomènes dangereux ;

CONSIDERANT qu'une partie des communes de Dijon et de Longvic est susceptible d'être soumise aux effets de surpression et thermiques de phénomènes dangereux pouvant survenir en cas d'accident dans l'établissement Raffinerie du Midi ;

CONSIDERANT que les mesures techniques et organisationnelles prévues par le PPRT permettent de limiter l'exposition des populations aux effets des phénomènes dangereux dans le périmètre d'exposition aux risques ;

CONSIDERANT l'avis favorable émis par les POA lors de leur consultation, par la CSS en date du 25 janvier 2016 et par la commission d'enquête du 18 juillet 2016 relatif au projet de PPRT de la société Raffinerie du Midi ;

CONSIDERANT que la prise en compte des évolutions législatives de la loi n° 2013-619 du 16 juillet 2013 intégrées dans les travaux du PPRT postérieurement à l'enquête publique n'est pas de nature à remettre en cause la stratégie du PPRT ;

CONSIDERANT que les conclusions de la commission d'enquête et adaptations du PPRT présentées aux membres de la commission de surveillance et de suivi (CSS) en date du 20 octobre 2016 n'ont pas fait l'objet de remarques ;

SUR proposition de la sous-préfète, directrice de cabinet de la préfecture, du directeur régional de l'environnement, de l'aménagement et du logement de Bourgogne, et du directeur départemental des territoires de la Côte-d'Or ;

ARRÊTE

Article 1 :

Le plan de prévention des risques technologiques (PPRT) pour l'établissement Raffinerie du Midi sur le territoire des communes de Dijon et Longvic, annexé au présent arrêté, est approuvé.

Article 2 :

Le plan de prévention des risques technologiques comprend :

- une note de présentation décrivant les installations à l'origine du risque, la nature et l'intensité de celui-ci et exposant les raisons qui ont conduit à délimiter le périmètre d'exposition aux risques,
- un plan de zonage réglementaire faisant apparaître le périmètre d'exposition aux risques et les zones et secteurs mentionnés respectivement aux articles L.515-15 et L.515-16 du code de l'environnement,
- un règlement comportant en tant que de besoin pour chaque zone ou secteur :
 - Les mesures d'interdiction et les prescriptions mentionnées au I de l'article L.515-16 du code de l'environnement.
 - Les mesures de protection des populations prévues au IV de l'article L.515-16 du code de l'environnement.
- un cahier de recommandations tendant à renforcer la protection des populations formulées en application du V de l'article L.515-16 du code de l'environnement.

Article 3 :

Ce plan de prévention des risques technologiques vaut servitude d'utilité publique au sens de l'article L.126-1 du code de l'urbanisme et devra être annexé au PLU des communes de Dijon et Longvic dans un délai de trois mois.

Article 4 :

Le gestionnaire des lignes de transports urbains devra déplacer ou adapter les arrêts présents dans le périmètre d'exposition aux risques, en privilégiant une implantation dans des zones moins exposées, dans un délai de deux ans.

Article 5 :

La mise en place des panneaux de signalisation de danger et d'interdiction à destination du public devra être réalisée dans un délai de deux ans par les gestionnaires des différents lieux de circulation (cf. titre IV du règlement).

Article 6 :

Le présent arrêté sera adressé aux personnes et organismes associés.

Le présent arrêté sera publié par voie d'affichage dans les mairies de Dijon et de Longvic et au siège de la communauté urbaine du Grand Dijon pendant une durée d'un mois.

Mention de cet affichage sera publiée dans un journal diffusé dans le département.

Il sera en outre publié au recueil des actes administratifs de la Préfecture de la Côte-d'Or.

Une copie du Plan de Prévention des Risques Technologiques est tenue à disposition du public :

- à la mairie de Dijon ;
- à la mairie de Longvic ;
- au siège de la communauté urbaine du Grand Dijon ;
- à la direction départementale des territoires de la Côte-d'Or, 57 rue de Mulhouse à Dijon ;
- à la préfecture de la Côte-d'Or.

Article 7 :

Dans un délai de deux mois à compter de sa publication au recueil des actes administratifs, le présent arrêté est susceptible de recours administratifs, ou contentieux.

Les voies administratives sont les suivantes :

- recours gracieux, adressé au préfet de Côte-d'Or ;
- recours hiérarchique, adressé au ministre de l'environnement, de l'énergie et de la mer.

Dans ces deux cas, l'absence de réponse dans un délai de deux mois fait naître une décision implicite de rejet. Cette décision peut elle-même être déférée au tribunal administratif de Dijon, dans les deux mois suivants.

La voie contentieuse est la suivante :

- recours contentieux, en saisissant le tribunal administratif de Dijon (22 rue d'Assas – 21000 DIJON).

Article 8 :

La sous-préfète, directrice de cabinet de la préfecture de Côte-d'Or, le directeur régional de l'environnement, de l'aménagement et du logement de Bourgogne, le directeur départemental des territoires de Côte-d'Or, le maire de la commune de Dijon, la maire de la commune de Longvic, le président de la communauté urbaine du Grand Dijon et les entités liées fonctionnellement sont chargés, chacun en ce qui le concerne, de l'exécution du présent arrêté.

Fait à Dijon, le 28 novembre 2016

LA PRÉFÈTE

Signé : Christiane BARRET



**RÉPUBLIQUE
FRANÇAISE**

*Liberté
Égalité
Fraternité*



Ce QR Code peut servir à vérifier
l'authenticité des données contenues
dans ce document.

ÉTAT DES RISQUES POUR L'INFORMATION DES ACQUÉREURS ET DES LOCATAIRES

Établi le 26 mars 2026

La loi du 30 juillet 2003 a institué une obligation d'information des acquéreurs et locataires (IAL) : le propriétaire d'un bien immobilier (bâti ou non bâti) est tenu d'informer l'acquéreur ou le locataire du bien sur certains risques majeurs auquel ce bien est exposé, au moyen d'un état des risques, ceci afin de bien les informer et de faciliter la mise en œuvre des mesures de protection éventuelles .

L'état des risques est obligatoire à la première visite.

Attention! Le non respect de ces obligations peut entraîner une annulation du contrat ou une réfaction du prix.

Ce document est un état des risques pré-rempli mis à disposition par l'État depuis www.georisques.gouv.fr. Il répond au modèle arrêté par le ministre chargé de la prévention des risques prévu par l'article R. 125-26 du code de l'environnement.

Il appartient au propriétaire du bien de vérifier l'exactitude de ces informations autant que de besoin et, le cas échéant, de les compléter à partir de celles disponibles sur le site internet de la préfecture ou de celles dont ils disposent, notamment les sinistres que le bien a subis.

En complément, il aborde en annexe d'autres risques référencés auxquels la parcelle est exposée.

Cet état des risques réglementés pour l'information des acquéreurs et des locataires (ERRIAL) est établi pour les parcelles mentionnées ci-dessous.

PARCELLE(S)

21600 LONGVIC

Code parcelle :
000-BZ-2



Parcelle(s) : 000-BZ-2, 21600 LONGVIC

1 / 5 pages

INFORMATIONS À PRÉCISER PAR LE VENDEUR / BAILLEUR

INFORMATION RELATIVE AUX SINISTRES INDEMNISÉS PAR L'ASSURANCE À LA SUITE D'UNE CATASTROPHE NATURELLE, MINIÈRE OU TECHNOLOGIQUE

Le bien a-t-il fait l'objet d'indemnisation par une assurance suite à des dégâts liés à une catastrophe ? ☐ Oui ☐ Non

Vous trouverez la liste des arrêtés de catastrophes naturelles pris sur la commune en annexe 2 ci-après (s'il y en a eu).

Les parties signataires à l'acte certifient avoir pris connaissance des informations restituées dans ce document et certifient avoir été en mesure de les corriger et le cas échéant de les compléter à partir des informations disponibles sur le site internet de la Préfecture ou d'informations concernant le bien, notamment les sinistres que le bien a subis.

SIGNATURES

Vendeur / Bailleur




Date et lieu

Acheteur / Locataire

ANNEXE 1 : A L'ADRESSE SAISIE, LES RISQUES SUIVANTS EXISTENT MAIS NE FONT PAS L'OBJET D'UNE OBLIGATION D'INFORMATION AU TITRE DE L'IAL



ARGILE : 2/3

-  1 : Exposition faible
-  2 : Exposition moyenne
-  3 : Exposition fort

Les sols argileux évoluent en fonction de leur teneur en eau. De fortes variations d'eau (sécheresse ou d'apport massif d'eau) peuvent donc fragiliser progressivement les constructions (notamment les maisons individuelles aux fondations superficielles) suite à des gonflements et des tassements du sol, et entraîner des dégâts pouvant être importants. Le zonage argile identifie les zones exposées à ce phénomène de retrait-gonflement selon leur degré d'exposition.

Exposition moyenne : La probabilité de survenue d'un sinistre est moyenne, l'intensité attendue étant modérée. Les constructions, notamment les maisons individuelles, doivent être réalisées en suivant des prescriptions constructives ad hoc. Pour plus de détails :

<https://www.cohesion-territoires.gouv.fr/sols-argileux-secheresse-et-construction#e3>



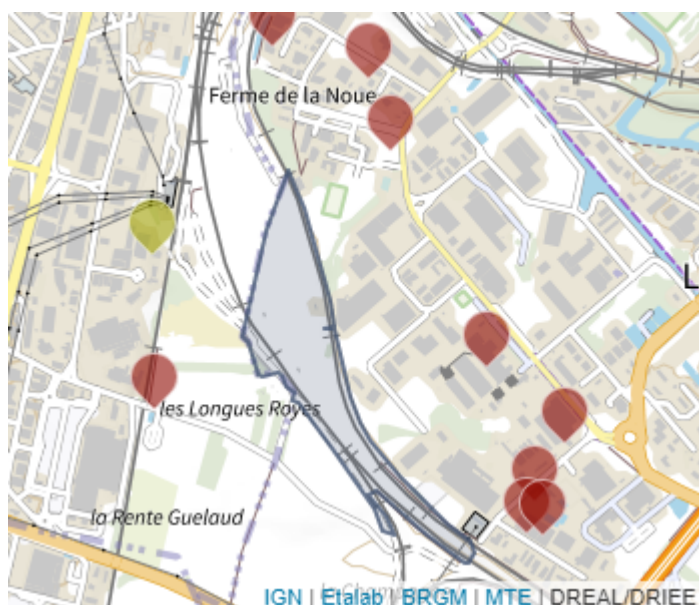
POLLUTION DES SOLS (500 m)

Les pollutions des sols peuvent présenter un risque sanitaire lors des changements d'usage des sols (travaux, aménagements, changement d'affectation des terrains) si elles ne sont pas prises en compte dans le cadre du projet.

Dans un rayon de 500 m autour de votre parcelle, sont identifiés :

- 9 site(s) référencé(s) dans l'inventaire des installations classées pour la protection de l'environnement (ICPE)
- 1 site(s) potentiellement pollué(s), référencé(s) dans l'inventaire des sites ayant accueilli par le passé une activité qui a pu générer une pollution des sols (CASIAS).

Les données disponibles mentionnent enfin la présence d'anciennes activités qui ont été localisées dans le centre de la commune par défaut. La présente analyse n'en tient donc pas compte. Le détail de ces données est consultable en ANNEXE 3.



ANNEXE 2 : LISTE DES ARRÊTÉS CAT-NAT PRIS SUR LA COMMUNE

Cette liste est utile notamment pour renseigner la question de l'état des risques relative aux sinistres indemnisés par l'assurance à la suite d'une catastrophe naturelle.

Nombre d'arrêtés de catastrophes naturelles (CAT-NAT) : 10

Source : CCR

Inondations et/ou Coulées de Boue : 6

Code national CATNAT	Début le	Fin le	Arrêté du	Sur le JO du
INTE0100232A	14/03/2001	15/03/2001	27/04/2001	28/04/2001
INTE1317705A	03/05/2013	05/05/2013	08/07/2013	11/07/2013
INTE9400171A	14/10/1993	18/10/1993	12/04/1994	29/04/1994
IOME2410127A	30/03/2024	05/04/2024	10/04/2024	16/04/2024
NOR19830513	08/12/1982	31/12/1982	13/05/1983	18/05/1983
NOR19840921	11/07/1984	11/07/1984	21/09/1984	18/10/1984

Sécheresse : 4

Code national CATNAT	Début le	Fin le	Arrêté du	Sur le JO du
INTE0400656A	01/07/2003	30/09/2003	25/08/2004	26/08/2004
INTE1920338A	01/07/2018	31/12/2018	16/07/2019	09/08/2019
INTE2023940A	01/07/2019	30/09/2019	15/09/2020	25/10/2020
INTE2122515A	01/07/2020	30/09/2020	27/07/2021	31/08/2021

ANNEXE 3 : SITUATION DU RISQUE DE POLLUTION DES SOLS DANS UN RAYON DE 500 M AUTOUR DE VOTRE BIEN

Base des installations classées soumises à autorisation ou à enregistrement

Nom du site	Fiche détaillée
SUNTEC INDUSTRIES FRANCE	https://www.georisques.gouv.fr/risques/installations/donnees/details/0005401524
GEPRIM	https://www.georisques.gouv.fr/risques/installations/donnees/details/0005401909
SNS Industrie	https://www.georisques.gouv.fr/risques/installations/donnees/details/0005401956
VALBARA	https://www.georisques.gouv.fr/risques/installations/donnees/details/0005401931
DIJON METROPOLE	https://www.georisques.gouv.fr/risques/installations/donnees/details/0005426160
PAPETERIES DE DIJON	https://www.georisques.gouv.fr/risques/installations/donnees/details/0005401587
S.A.R.L MONNOYEUR RECYCLAGE DEMOLITION	https://www.georisques.gouv.fr/risques/installations/donnees/details/0005402566
SA Gale Industrielle Parachimique (GIP)	https://www.georisques.gouv.fr/risques/installations/donnees/details/0005402358
Zimmermann Marc	https://www.georisques.gouv.fr/risques/installations/donnees/details/0005425986

Inventaire CASIAS des anciens sites industriels et activités de services

Nom du site	Fiche détaillée
	https://fiches-risques.brgm.fr/georisques/casias/SSP3799021

ARRÊTÉ N° 1049

portant création des secteurs d'information sur les sols (SIS)
sur le territoire du département de la Côte d'Or

VU l'article 173 de la Loi n° 2014-366 du 24 mars 2014 pour l'accès au logement et un urbanisme rénové (ALUR) ;

VU le Code de l'environnement, notamment les articles L. 120-1, L. 123-1-A, L. 123-19-1, L. 125-6 du titre relatif à l'Information et à la participation des citoyens et L. 556-2 du chapitre relatif aux Sites et sols pollués ;

VU le Décret n° 2018-434 du 4 juin 2018 portant diverses dispositions en matière nucléaire ;

VU le Décret n° 2017-1456 du 9 octobre 2017 modifiant les articles R. 125-44, R. 512-80 et R. 556-3 du Code de l'environnement et R. 441-8-3 du Code de l'urbanisme ;

VU le Décret n° 2016-1613 du 25 novembre 2016 portant modification de diverses dispositions, résultant de la recodification du livre I^{er} du Code de l'urbanisme ;

VU le Décret n° 2015-1783 du 28 décembre 2015 relatif à la partie réglementaire du livre I^{er} du Code de l'urbanisme et à la modernisation du contenu du plan local d'urbanisme ;

VU le Décret n° 2015-1353 du 26 octobre 2015 relatif aux secteurs d'information sur les sols (SIS) prévus par l'article L. 125-6 du Code de l'environnement et portant diverses dispositions sur la pollution des sols et les risques miniers ;

VU le Code de l'environnement, notamment les articles D. 123-46-2 de la section relative à la participation du public hors procédure particulière, R. 125-23 à R. 125-27 de la section relative à l'Information des acquéreurs et des locataires de biens immobiliers sur les risques naturels et technologiques majeurs, R. 125-41 à R. 125-47 de la section relative aux Secteurs d'information sur les sols, R. 556-2, R. 556-3 et R. 556-5 du chapitre relatif aux Sites et sols pollués ;

VU les articles R. 151-51, R. 151-53, R. 153-18, R. 161-8 et R. 163-8 du Code de l'urbanisme relatifs au contenu et à la mise à jour des cartes communales et des plans locaux d'urbanisme ;

VU les articles R. 410-15-1, R. 431-16, R. 442-8-1 du Code de l'urbanisme relatifs aux autorisations d'urbanisme pour les terrains classés en SIS ;

VU l'arrêté préfectoral n°21-2018-10-26-006 du 26 octobre 2018 établissant les projets de création de secteurs d'information sur les sols dans le département de la Côte d'Or ;

VU la consultation pour avis des maires et des présidents des établissements publics de coopération intercommunale concernés par un projet de SIS, ci-après dénommés représentants des collectivités, réalisée pour une période de six mois, du 26 octobre 2018 au 26 avril 2019 ;

VU les avis formulés par les représentants des collectivités consultés ;

VU l'information par courrier simple des propriétaires et des copropriétaires de biens fonciers et immobiliers situés dans l'emprise d'un projet de SIS,

VU la participation du public à l'élaboration des secteurs d'information sur les sols, organisée par voie électronique du 23 décembre 2019 au 22 février 2020,

VU les observations formulées par le public dans le cadre de cette participation,

VU le rapport du 15 octobre 2020 établissant le bilan de la consultation des représentants des collectivités et de la participation du public sus-mentionnées ;

VU l'avis favorable du CODERST du 22 septembre 2020.

CONSIDÉRANT que conformément à ce que prévoit l'article R. 125-44 du Code de l'environnement, les représentants des collectivités ont bénéficié d'une période de 6 mois pour exprimer leur avis sur les projets de SIS qui les concernent,

CONSIDÉRANT comme le rapport établissant le bilan de la consultation des représentants des collectivités et de la participation du public permet de le constater, chaque fois que cela était justifié, compte-tenu des informations à la disposition des services de l'État, que les avis formulés par lesdites collectivités ont été pris en compte avec proportionnalité,

CONSIDÉRANT que l'article R. 125-44 du Code de l'environnement prévoit l'organisation d'une participation du public conformément aux dispositions de l'article L. 120-1,

CONSIDÉRANT que l'article L. 120-1 présente les modalités générales d'organisation de la participation du public et que l'article L. 123-19-1 vient préciser ces modalités pour les décisions administratives qui ne sont pas individuelles et qui ne sont pas soumises, par les dispositions législatives qui leur sont applicables, à une procédure particulière organisant la participation du public à leur élaboration,

CONSIDÉRANT que le présent arrêté préfectoral est une décision administrative non individuelle et non soumise à une procédure particulière organisant la participation du public à son élaboration et par là que ledit article L. 123-19-1 vient en complément de l'article L.120-1,

CONSIDÉRANT que les dispositions dudit article L. 123-19-1 viennent dans la continuité et en complément de celles de l'article L.120-1, et donc que lesdites dispositions de l'article L. 123-19-1 s'appliquent pour encadrer la participation du public à l'élaboration des secteurs d'information sur les sols,

CONSIDÉRANT que quelques propriétaires de biens fonciers ou immobiliers situés dans l'emprise de projets de SIS n'ont pas été informés,

CONSIDÉRANT que les services de l'État ont utilisé tous les moyens raisonnables à leur disposition pour informer lesdits propriétaires,

CONSIDÉRANT que les dispositions de l'article L. 125-44 relatives à l'information des propriétaires ont été respectées,

CONSIDÉRANT que certains retours des destinataires des courriers d'information des propriétaires ont permis d'identifier, pour certaines parcelles cadastrales, des personnes devenues récemment propriétaires,

CONSIDÉRANT que cela a conduit à envoyer à une date plus tardive les courriers d'information de ces propriétaires nouvellement identifiés,

CONSIDÉRANT que les propriétaires qui ont été informés, après réception du courrier, ont tous bénéficié a minima, comme le prévoit l'article L. 123-19-1 du Code de l'environnement, d'une période de trois semaines pour participer par voie électronique, avec l'ensemble du public, à l'élaboration des SIS,

CONSIDÉRANT que dans le cadre de la consultation des maires et des présidents d'EPCI concernés et dans celui de la participation du public, que les retours qui s'appuyaient sur des éléments factuels ont été pris en compte et que cela a conduit à modifier en conséquence les dossiers des SIS qui en étaient l'objet,

-

SUR proposition de M. le Secrétaire Général de la préfecture de la Côte d'Or,

ARRÊTE

ARTICLE 1 – OBJET

Conformément au R. 125-45 du Code de l'environnement, sont créés, sur le territoire du département de la Côte d'Or, les Secteurs d'Information sur les Sols (SIS) suivants :

	Identifiant SIS	Commune	Dénomination SIS
1	21SIS05407	Dijon	Ecole primaire privée La Sainte Famille
2	21SIS05409	Dijon	Cité scolaire Saint-Joseph
3	21SIS05413	Dijon	Ecole maternelle publique Petit Citeaux
4	21SIS05414	Dijon	Halte Garderie du Petit Citeaux
5	21SIS05415	Selongey	SEB – Décharge de la Gare
6	21SIS05416	Beaune	TPC Beaune
7	21SIS05417	Merceuil	Station service TOTAL Beaune-Merceuil
8	21SIS05418	Talant	Station service AGIP/ENI
9	21SIS05477	Beaune	Ancienne usine à gaz

10	21SIS05478	Châtillon-sur-Seine	Ancienne usine à gaz
11	21SIS05525	Dijon	Ancienne usine à gaz
12	21SIS05736	Quetigny	BOURGOGNE DECAPAGE
13	21SIS05737	Montbard	VM Tubes (Ex-VALTUBES) ancienne usine
14	21SIS05738	Dijon	INITIAL BTB
15	21SIS05739	Seurre	TPC
16	21SIS05742	Dijon	BOLLORE ENERGIE SA
17	21SIS05765	Plombières-lès-Dijon	PORT DU CANAL (Mobil Oil)
18	21SIS05808	Selongey	SEB (usine du Tremoloi)
19	21SIS05840	Neuilly-les-Dijon	DEA de Dijon K2
20	21SIS05846	Longvic	DEA de Dijon K1

ARTICLE 2 – PUBLICATION

Les extractions des dossiers des SIS mentionnés à l'article 1 sont annexées au présent arrêté. Les dossiers de ces SIS, au contenu identique, seront publiés sur le site internet *georisques.fr*, au plus tard une semaine après la date de prise dudit arrêté.

Chaque SIS est annexé à la carte communale ou au plan local d'urbanisme en vigueur sur le territoire de la commune ou de l'établissement public de coopération intercommunale d'implantation conformément aux R. 125-46 du Code de l'environnement.

ARTICLE 3 – INFORMATION DES ACQUÉREURS ET DES LOCATAIRES

Conformément aux articles L. 125-7 et L. 125-5 et sans préjudice de l'article L. 514-20 du Code de l'environnement, lorsqu'un terrain ou un bien immeuble situé en secteur d'information sur les sols mentionnés à l'article L. 126-6 fait l'objet d'un contrat de vente ou de location, le vendeur ou le bailleur joint au contrat l'état des risques naturels et technologiques et d'information sur les sols qui mentionne l'existence d'un SIS. Il communique les informations rendues publiques par l'État au titre du L. 126-6. L'acte de vente ou de location atteste de l'accomplissement de cette formalité.

Conformément au L. 125-7, à défaut et si une pollution constatée rend le terrain impropre à la destination précisée dans le contrat, dans un délai de deux ans à compter de la découverte de la pollution, l'acquéreur ou le locataire a le choix de demander la résolution du contrat ou, selon le cas, de se faire restituer une partie du prix de vente ou d'obtenir une réduction du loyer. L'acquéreur peut aussi demander la réhabilitation du terrain aux frais du vendeur lorsque le coût de cette réhabilitation ne paraît pas disproportionné par rapport au prix de vente.

ARTICLE 4 – NOTIFICATIONS ET PUBLICITÉ

Conformément à l'article R. 125-46 du Code de l'environnement, le présent arrêté est notifié aux maires des communes ou aux présidents des EPCI quand ils sont compétents en matière de planification urbaine, dont le territoire qu'ils représentent comprend un ou plusieurs des secteurs d'information sur les sols dont le classement est l'objet du présent arrêté.

Le présent arrêté est affiché pendant un mois au siège de la ou des collectivités territoriales sus-identifiées.

Le présent arrêté est publié au recueil des actes administratifs de la Côte d'Or et sera mis en ligne sur le portail des services de l'État dans le département de la Côte d'Or.

ARTICLE 5 – DÉLAIS ET VOIES DE RECOURS

La présente décision ne peut être déférée qu'au tribunal administratif de Dijon par courrier ou par le biais du portail « télérecours citoyen », accessible à l'adresse suivante www.telerecours.fr. Le délai de recours est de deux mois à compter de la date de notification ou d'affichage du présent arrêté.

ARTICLE 6 – EXÉCUTION

Le Secrétaire Général de la préfecture de la Côte d'Or, le Directeur Départemental des Territoires de la Côte d'Or, les maires des communes et les présidents des EPCI compétents en matière de planification urbaine dont le territoire comprend un ou plusieurs des secteurs d'information sur les sols mentionnés à l'article 1 sont chargés, chacun en ce qui le concerne, de l'exécution du présent arrêté dont une copie leur est adressée ainsi qu'

- à la Direction Départementale des Territoires de la Côte d'Or / Service Préservation et aménagement de l'espace / Planification et prévention des risques technologiques ;
- à la Direction Régionale de l'Environnement, de l'Aménagement et du Logement de Bourgogne-Franche-Comté :
 - Service Développement Durable et Aménagement ;
 - Service Prévention des Risques ;
 - Unité Départementale Côte d'Or ;
- à l'Agence régionale de santé Bourgogne-Franche-Comté / Direction de la santé publique / Département santé environnement ;
- au Rectorat de l'académie de Dijon.

A Dijon, le 15 octobre 2020

LE PREFET

Pour le Préfet et par délégation
Le Secrétaire Général

SIGNE

Christophe MAROT



Département :
COTE D'OR

Commune :
LONGVIC

Section : BZ
Feuille : 000 BZ 01

Échelle d'origine : 1/2000
Échelle d'édition : 1/5000

Date d'édition : 26/05/2026
(fuseau horaire de Paris)

Coordonnées en projection : RGF93CC47
©2022 Direction Générale des Finances
Publiques

DIRECTION GÉNÉRALE DES FINANCES PUBLIQUES

PLAN DE SITUATION

Le plan visualisé sur cet extrait est géré
par le centre des impôts foncier suivant :
DIJON
25 Rue de la Boudronnée B.P. 1549
21047
21047 DIJON CEDEX
tél. 03 80 28 66 48 -fax
sdif.dijon@dgif.finances.gouv.fr

Cet extrait de plan vous est délivré par :

cadastre.gouv.fr

